



АДМИНИСТРАЦИЯ НИЖНЕВАРТОВСКОГО РАЙОНА

Ханты-Мансийского автономного округа – Югры

ПОСТАНОВЛЕНИЕ

от 27.12.2019

№ 2613

г. Нижневартовск

Об утверждении документации по планировке территории

В соответствии со статьей 43, 45 Градостроительного кодекса Российской Федерации, постановлением Правительства Российской Федерации от 12.05.2017 № 564 «Об утверждении Положения о составе и содержании проектов планировки территории, предусматривающих размещение одного или нескольких линейных объектов», постановлением администрации района от 18.09.2019 № 1853 «Об утверждении Порядка подготовки документации по планировке территории и принятия решения об ее утверждении для размещения объектов на территории Нижневартовского района», учитывая протокол общественных обсуждений документации по планировке территории от 11.10.2019 № 43 и заключение о результатах общественных обсуждений документации по планировке территории от 11.10.2019 № 33:

1. Утвердить документацию по планировке территории для объекта «Трубопроводы Стрежевского региона Тюменской области (программа 2018-2019 гг.)» в составе:

1.1. Основная часть проекта планировки территории согласно приложению 1.

1.2. Основная часть проекта межевания территории согласно приложению 2.

2. Контроль за выполнением постановления возложить на исполняющего обязанности заместителя главы района по жилищно-коммунальному хозяйству и строительству М.Ю. Канышеву.

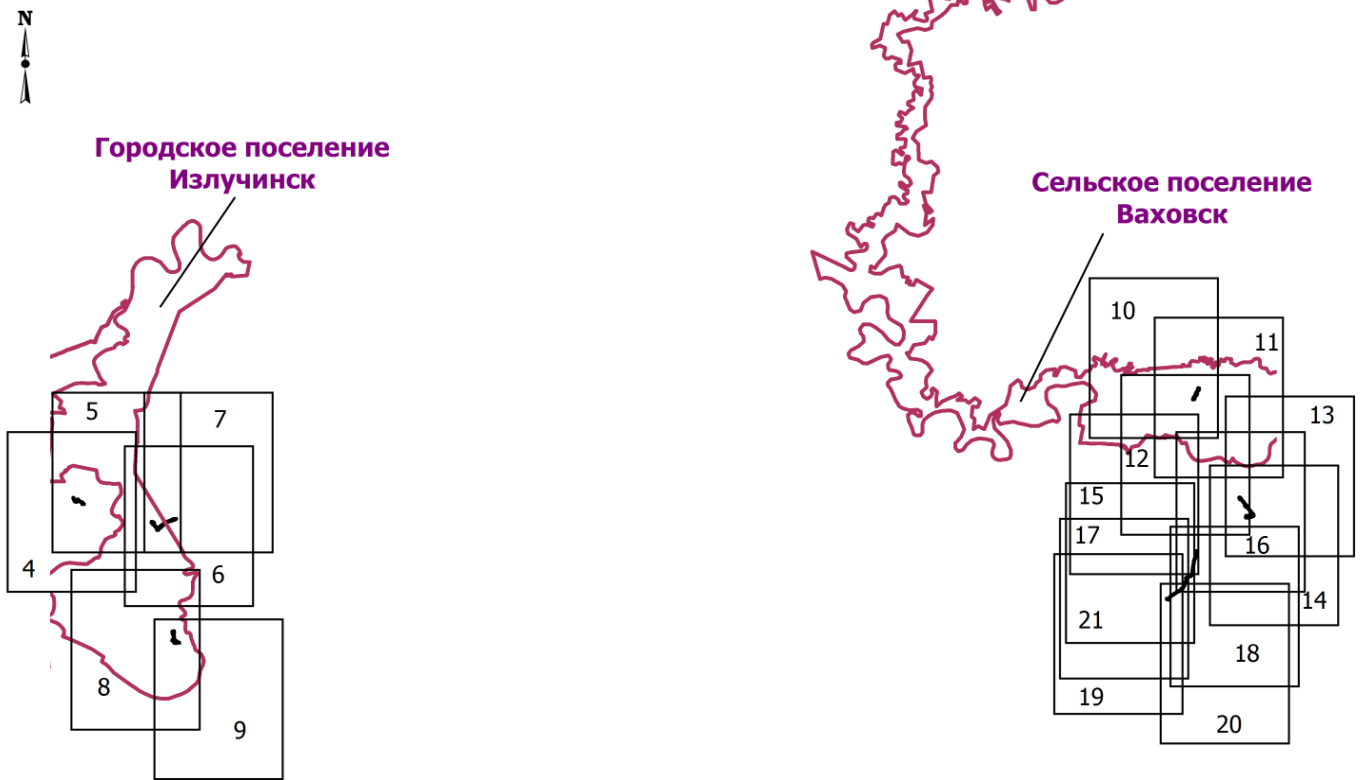
Глава района



Б.А. Саломатин

Основная часть проекта планировки территории 1. Проект планировки территории. Графическая часть

Схема расположения объекта на листах



УСЛОВНЫЕ ОБОЗНАЧЕНИЯ

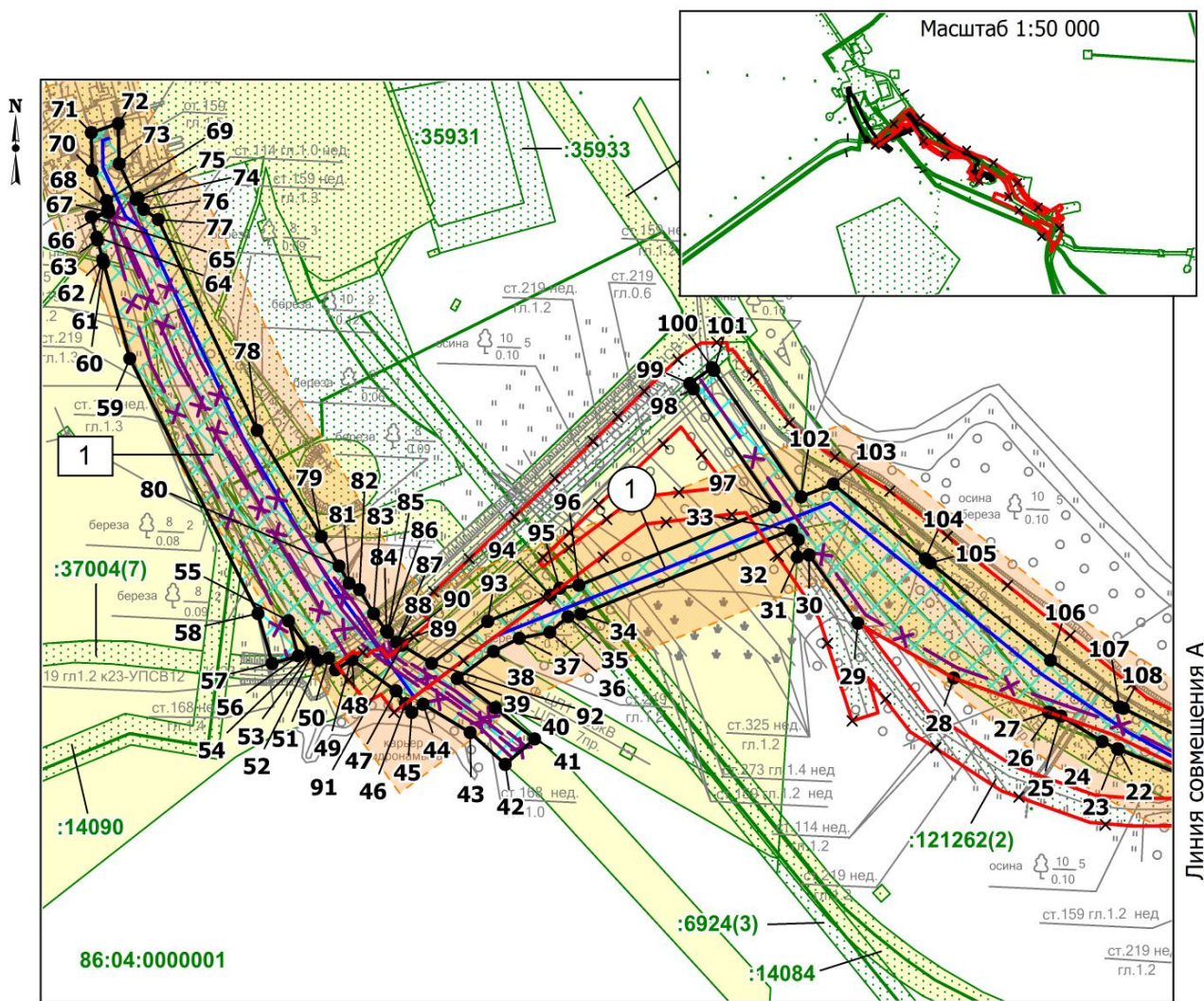
- границы зон планируемого размещения линейного объекта (границы территории, в отношении которой осуществляется подготовка проекта планировки)
- номер характерных точек границ зон планируемого размещения линейных объектов
- зона планируемого размещения линейных объектов
- отменяемые ранее утвержденные красные линии
- земельные участки, согласно сведениям ЕГРН
- земельные участки, предоставленные в аренду АО "Томскнефть" ВНК
- 86:04:0000001** номер кадастрового квартала земельного участка
- :5591** кадастровый номер земельного участка
- номер зоны планируемого размещения объектов
- номер линейного объекта
- граница зон планируемого размещения объектов капитального строительства, входящих в состав линейных объектов
- граница муниципальных образований

- ось планируемой ВЛ
- ось планируемого водовода высокого давления
- ось планируемого нефтегазосборного трубопровода
- ось переустраиваемой ВЛ
- ось планируемой кабельной эстакады
- ось демонтируемого трубопровода

Границы зон с особыми условиями использования территорий, подлежащие установлению в связи с размещением линейных объектов:

- охранный зона планируемого водовода высокого давления
- охранный зона планируемого нефтегазосборного трубопровода
- охранный зона планируемой ВЛ
- охранный зона переустраиваемой ВЛ

Чертеж границ зон планируемого размещения объекта «Трубопроводы Стрежевского региона Тюменской области (программа 2018 - 2019 гг.)»
 Землепользователь АО «Томскнефть» ВНК
 Масштаб 1:5000

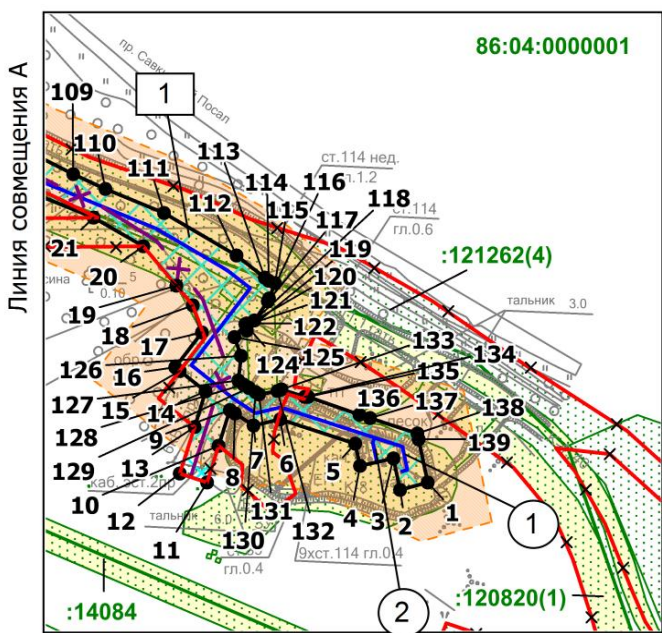


Экспликация планируемых линейных объектов

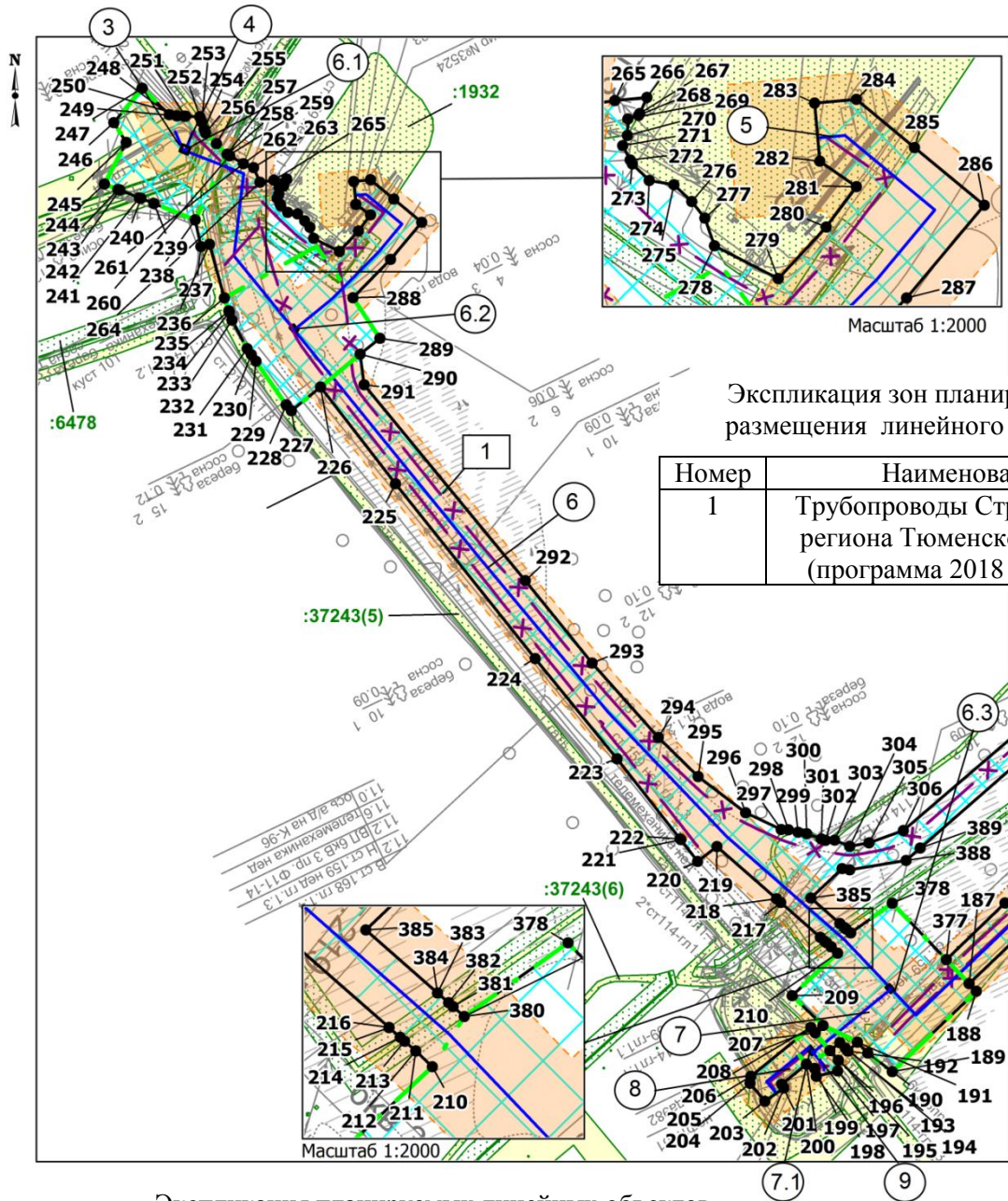
Номер	Наименование	Вид
<i>Нижневартовское месторождение</i>		
1	Водовод высокого давления «БКНС-2 - кустовая площадка № 8»	трубопровод
2	Водовод высокого давления «перемычка подключения скв. № 1114»	

Экспликация зон планируемого размещения линейного объекта

Номер	Наименование
1	Трубопроводы Стрежевского региона Тюменской области (программа 2018 - 2019 гг.)



Чертеж границ зон планируемого размещения объекта «Трубопроводы Стрежевского региона Тюменской области (программа 2018 - 2019 гг.)»
 Землепользователь АО «Томскнефть» ВНК
 Масштаб 1:5000



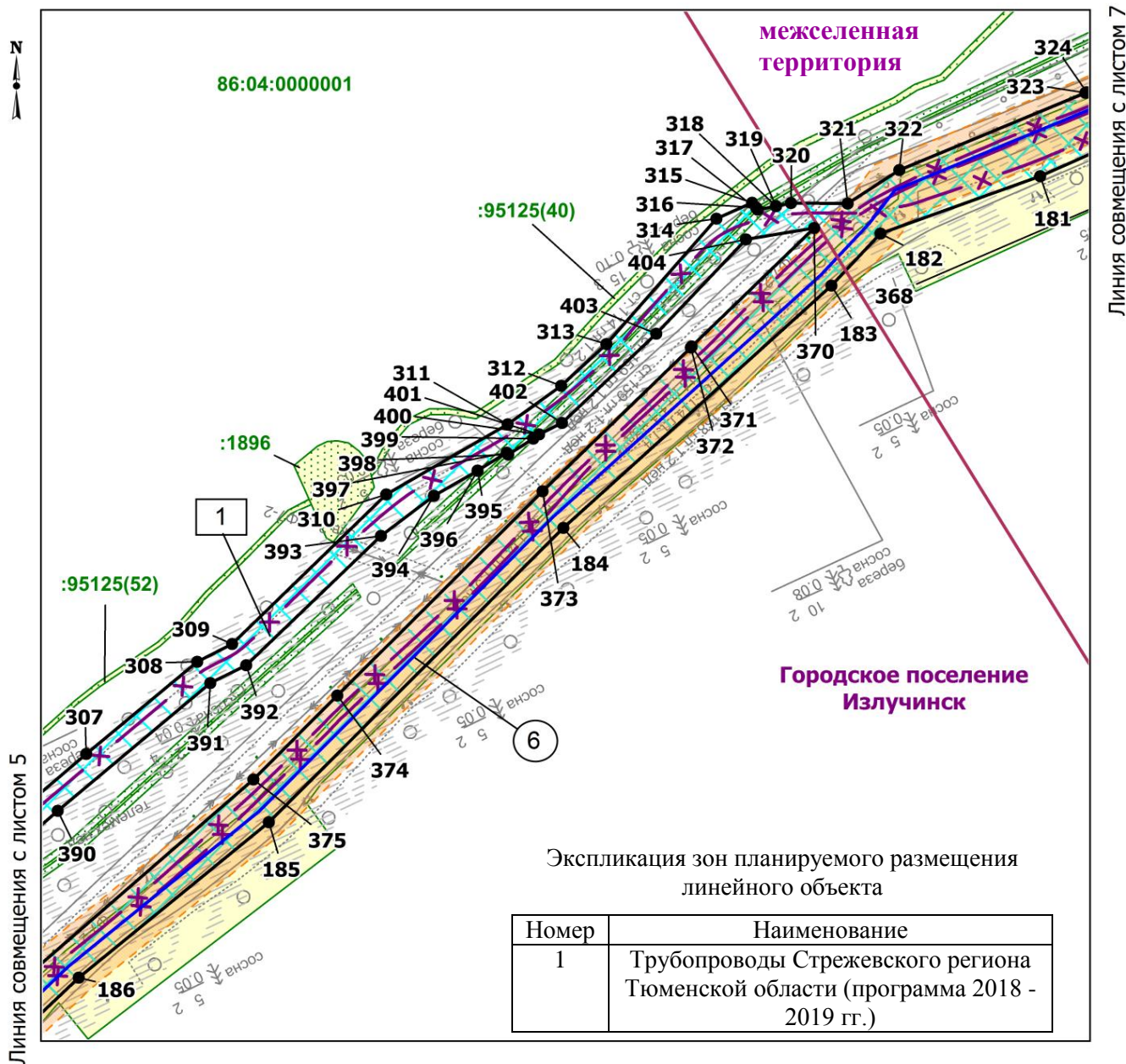
Экспликация зон планируемого размещения линейного объекта

Номер	Наименование
1	Трубопроводы Стрежевского региона Тюменской области (программа 2018 - 2019 гг.)

Экспликация планируемых линейных объектов

Номер	Наименование	Вид
<i>Советское месторождение</i>		
3	Водовод высокого давления «перемычка подключения кустов №№ 101,158»	трубопровод
4	Водовод высокого давления «перемычка подключения куста № 45»	
5	Водовод высокого давления «перемычка подключения куста № 204»	
6	Водовод высокого давления «БКНС-7 - ВРБ кустовой площадки № 204»	
6.1	Узел запорной арматуры № 3	
6.2	Узел запорной арматуры № 2	
6.3	Узел запорной арматуры № 1	
7	Водовод высокого давления «перемычка подключения куста № 42»	
7.1	Узел запорной арматуры № 1	
8	Водовод высокого давления «перемычка подключения скважины № 980»	
9	Водовод высокого давления «перемычка подключения водовода высокого давления «БКНС-7 - к. 42 - к. 102»	

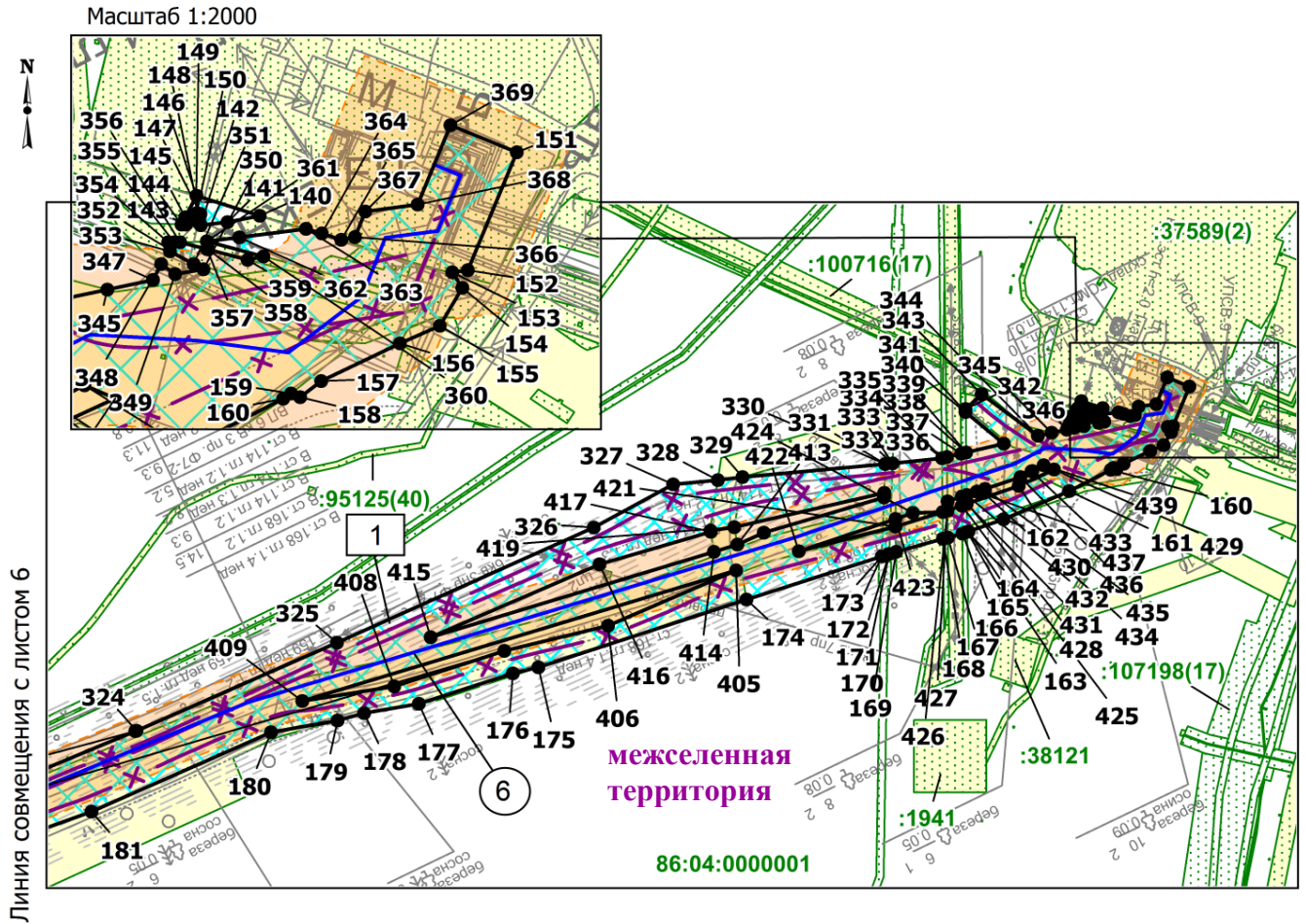
Чертеж границ зон планируемого размещения объекта «Трубопроводы Стрежевского региона Тюменской области (программа 2018 - 2019 гг.)»
 Землепользователь АО «Томскнефть» ВНК
 Масштаб 1:5000



Экспликация планируемых линейных объектов

Номер	Наименование	Вид
<i>Советское месторождение</i>		
6	Водовод высокого давления «БКНС-7 - ВРБ кустовой площадки № 204»	трубопровод

Чертеж границ зон планируемого размещения объекта «Трубопроводы Стрежевского региона Тюменской области (программа 2018 - 2019 гг.)»
 Землепользователь АО «Томскнефть» ВНК
 Масштаб 1:5000



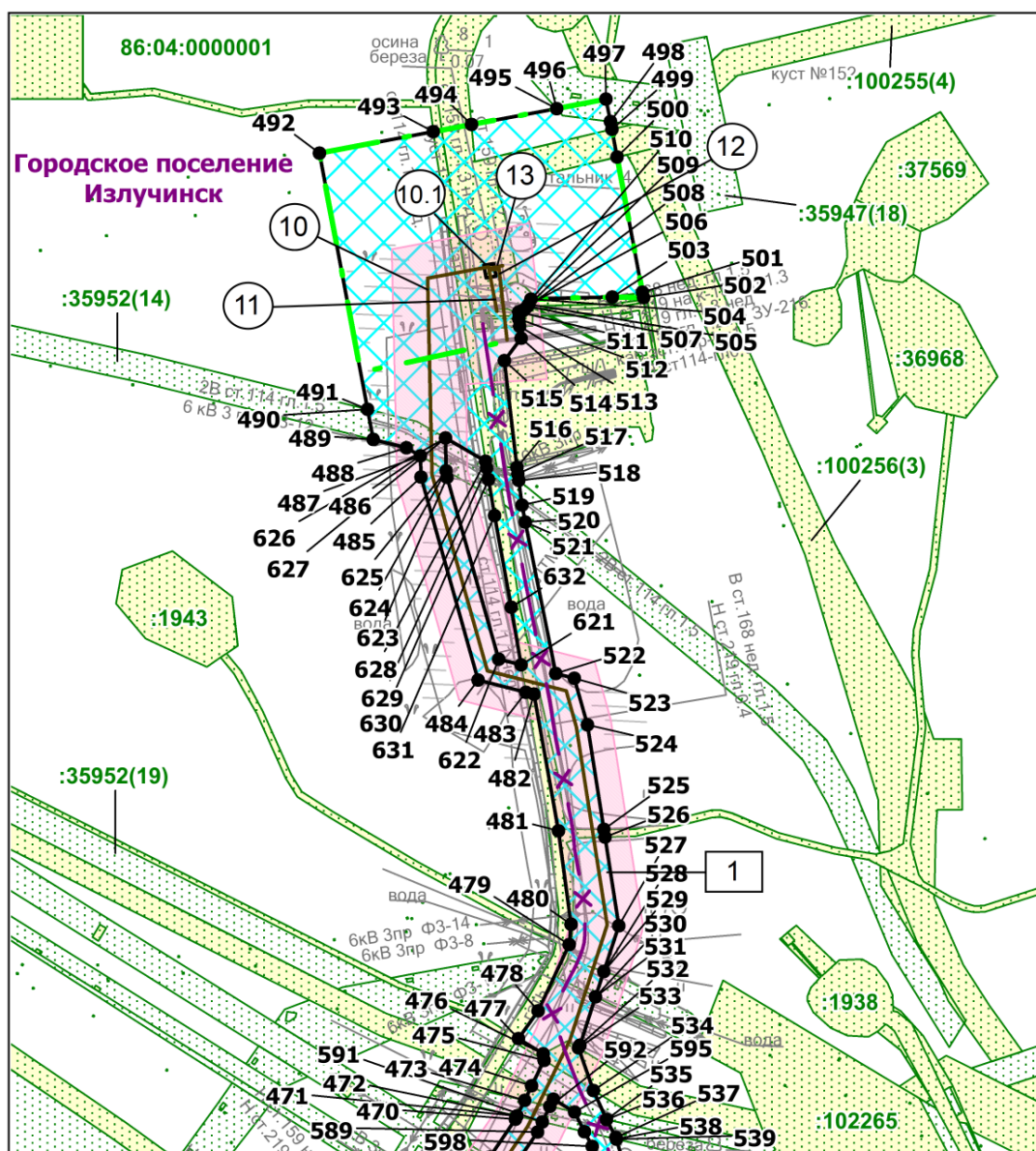
Экспликация зон планируемого размещения линейного объекта

Номер	Наименование
1	Трубопроводы Стрежевского региона Тюменской области (программа 2018 - 2019 гг.)

Экспликация планируемых линейных объектов

Номер	Наименование	Вид
<i>Советское месторождение</i>		
6	Водовод высокого давления «БКНС-7 - ВРБ кустовой площадки № 204»	трубопровод

Чертеж границ зон планируемого размещения объекта «Трубопроводы Стрежевского региона Тюменской области (программа 2018 - 2019 гг.)»
 Землепользователь АО «Томскнефть» ВНК
 Масштаб 1:5000



Линия совмещения с листом 9

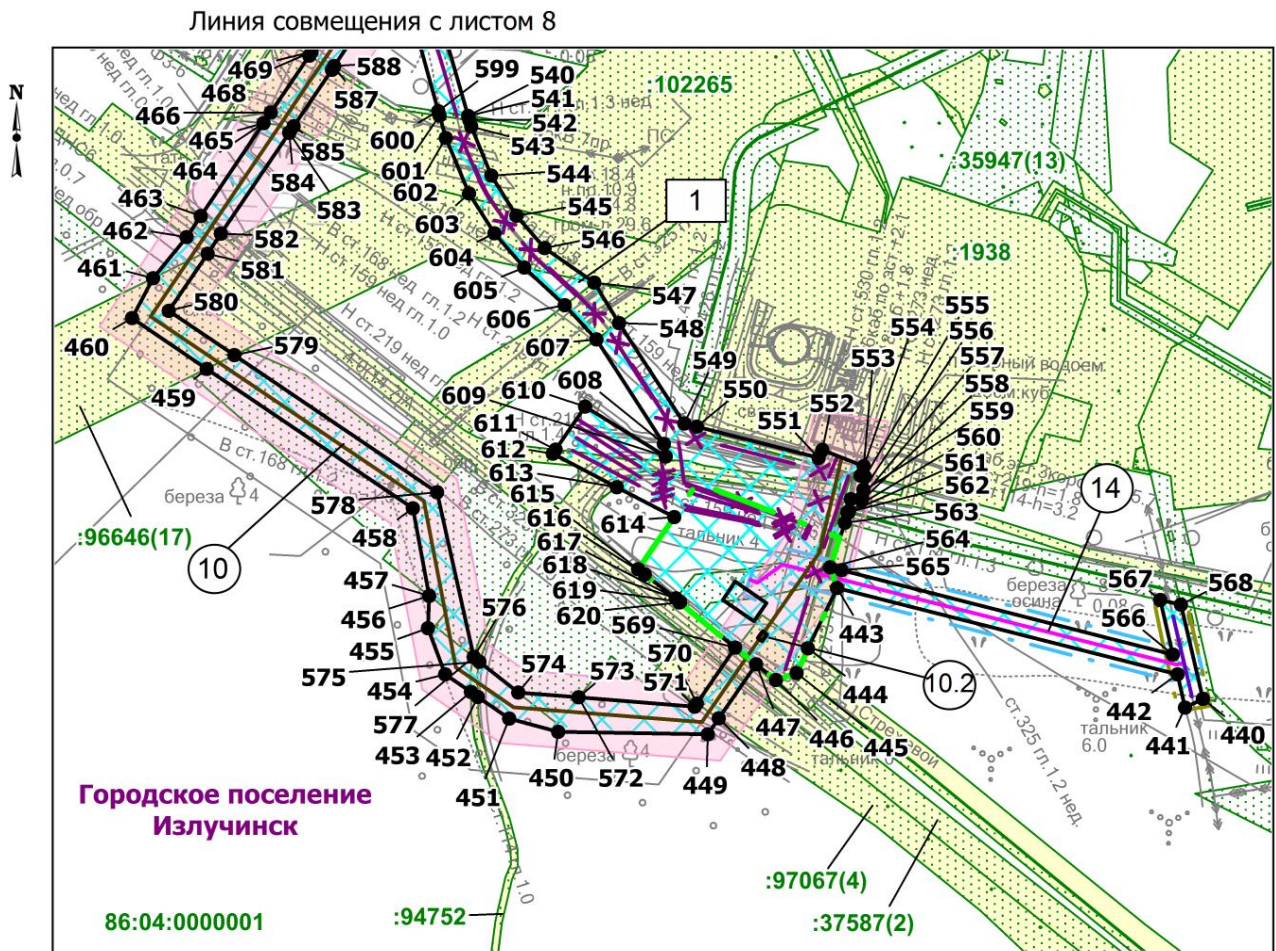
Экспликация зон планируемого размещения линейного объекта

Номер	Наименование
1	Трубопроводы Стрежевского региона Тюменской области (программа 2018 - 2019 гг.)

Экспликация планируемых линейных объектов

Номер	Наименование	Вид
<i>Советское месторождение</i>		
10	Нефтегазосборный трубопровод «гребенка кустовой площадки № 152 - УПСВ-3»	трубопровод
10.1	Узел запорной арматуры № 1	
11	Нефтегазосборный трубопровод «перемычка подключения куста № 152»	
12	Нефтегазосборный трубопровод «перемычка подключения ЗУ-216»	
13	Нефтегазосборный трубопровод «перемычка подключения куста № 175»	

Чертеж границ зон планируемого размещения объекта «Трубопроводы Стрежевского региона Тюменской области (программа 2018 - 2019 гг.)»
 Землепользователь АО «Томскнефть» ВНК
 Масштаб 1:5000



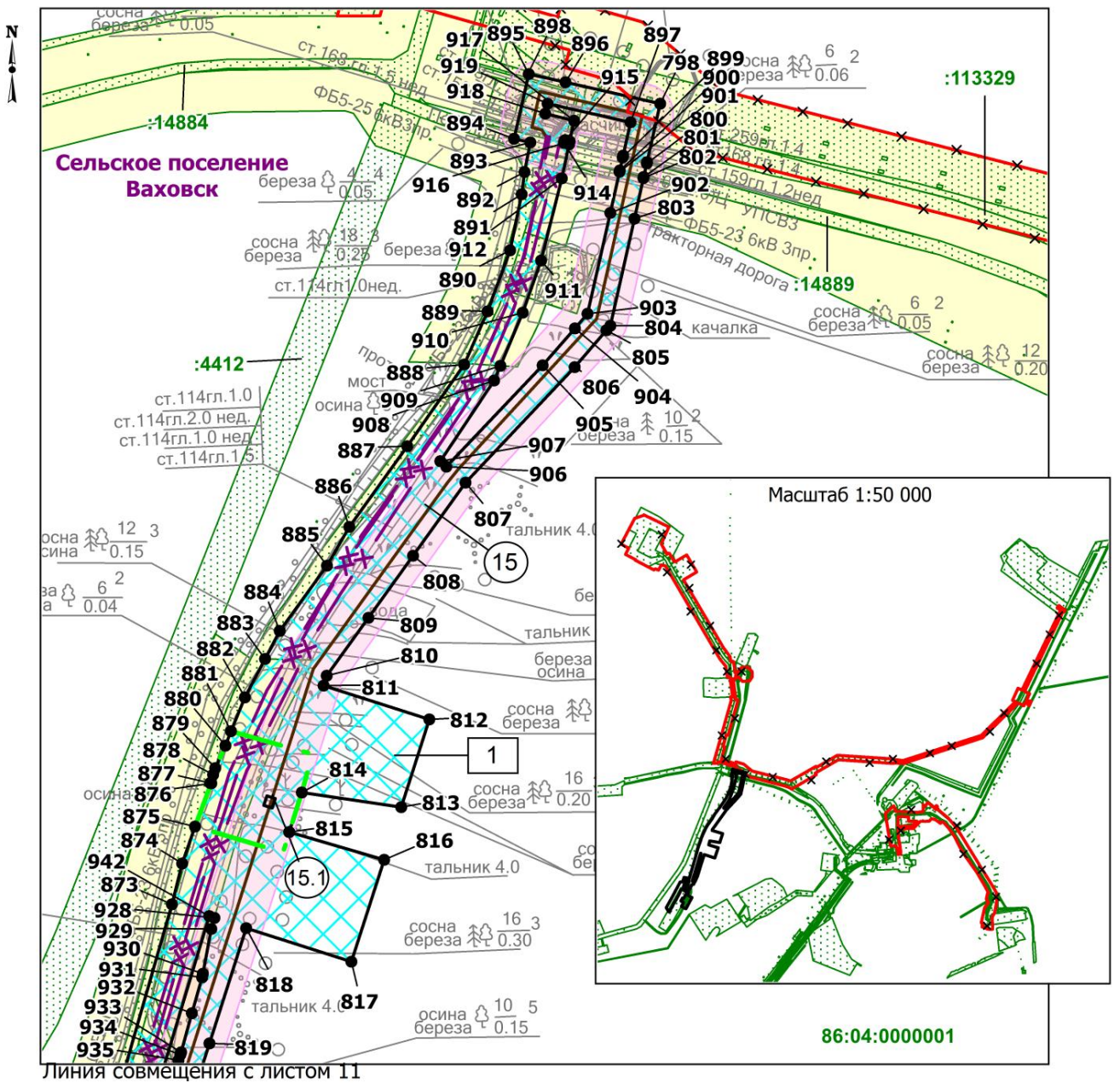
Экспликация планируемых линейных объектов

Номер	Наименование	Вид
<i>Советское месторождение</i>		
10	Нефтегазосборный трубопровод «гребенка кустовой площадки № 152 - УПСВ-3»	трубопровод
10.2	Узел запорной арматуры № 2	
14	ВЛ-6 кВ на узел № 2	линия электропередач

Экспликация зон планируемого размещения линейного объекта

Номер	Наименование
1	Трубопроводы Стрежевского региона Тюменской области (программа 2018 - 2019 гг.)

Чертеж границ зон планируемого размещения объекта «Трубопроводы Стрежевского региона Тюменской области (программа 2018 - 2019 гг.)»
 Землепользователь АО «Томскнефть» ВНК
 Масштаб 1:5000



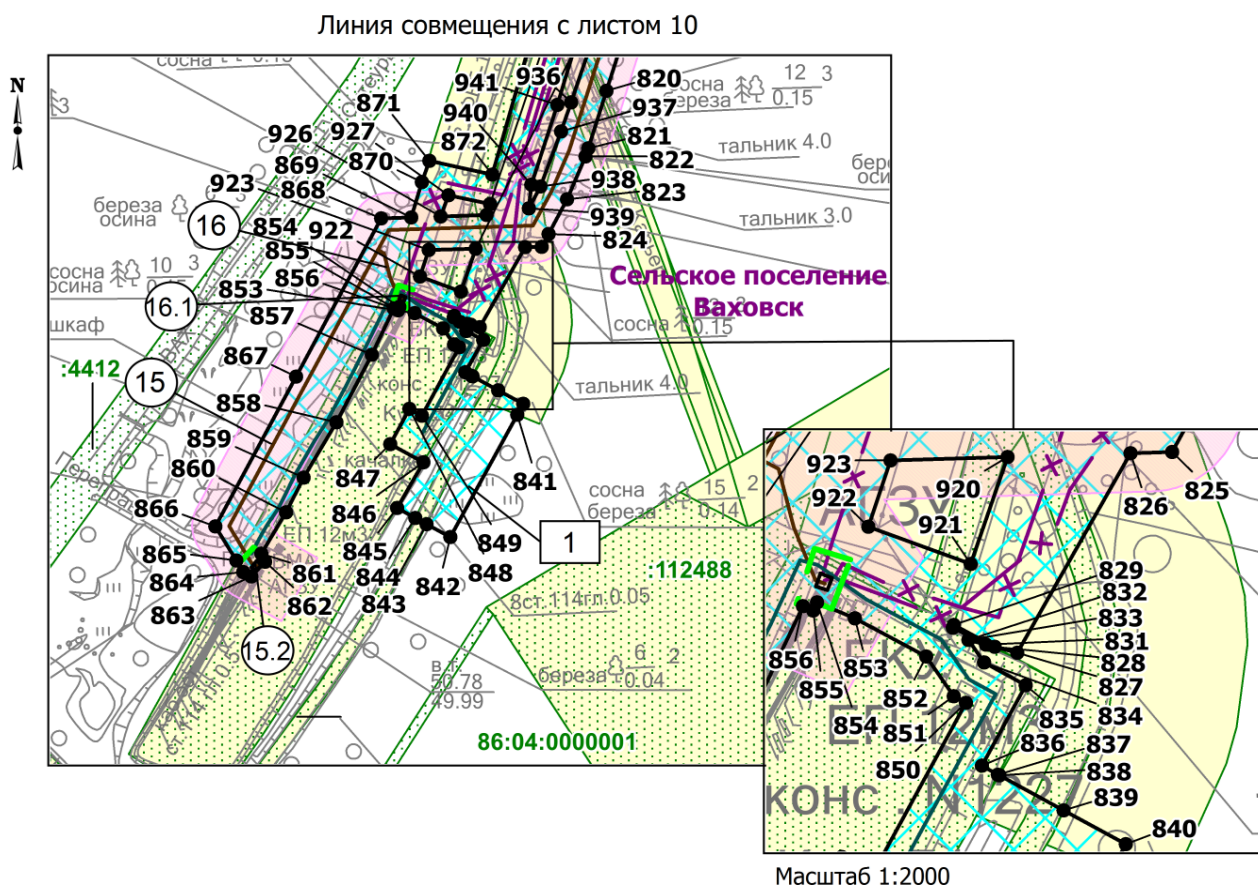
Экспликация зон планируемого размещения линейного объекта

Номер	Наименование
1	Трубопроводы Стрежевского региона Тюменской области (программа 2018 - 2019 гг.)

Экспликация планируемых линейных объектов

Номер	Наименование	Вид
<i>Вахское месторождение</i>		
15	Нефтегазосборный трубопровод «кустовая площадка № 54 - узел врезки»	трубопровод
15.1	Узел запорной арматуры № 2	

Чертеж границ зон планируемого размещения объекта «Трубопроводы Стрежевского региона Тюменской области (программа 2018 - 2019 гг.)»
 Землепользователь АО «Томскнефть» ВНК
 Масштаб 1:5000



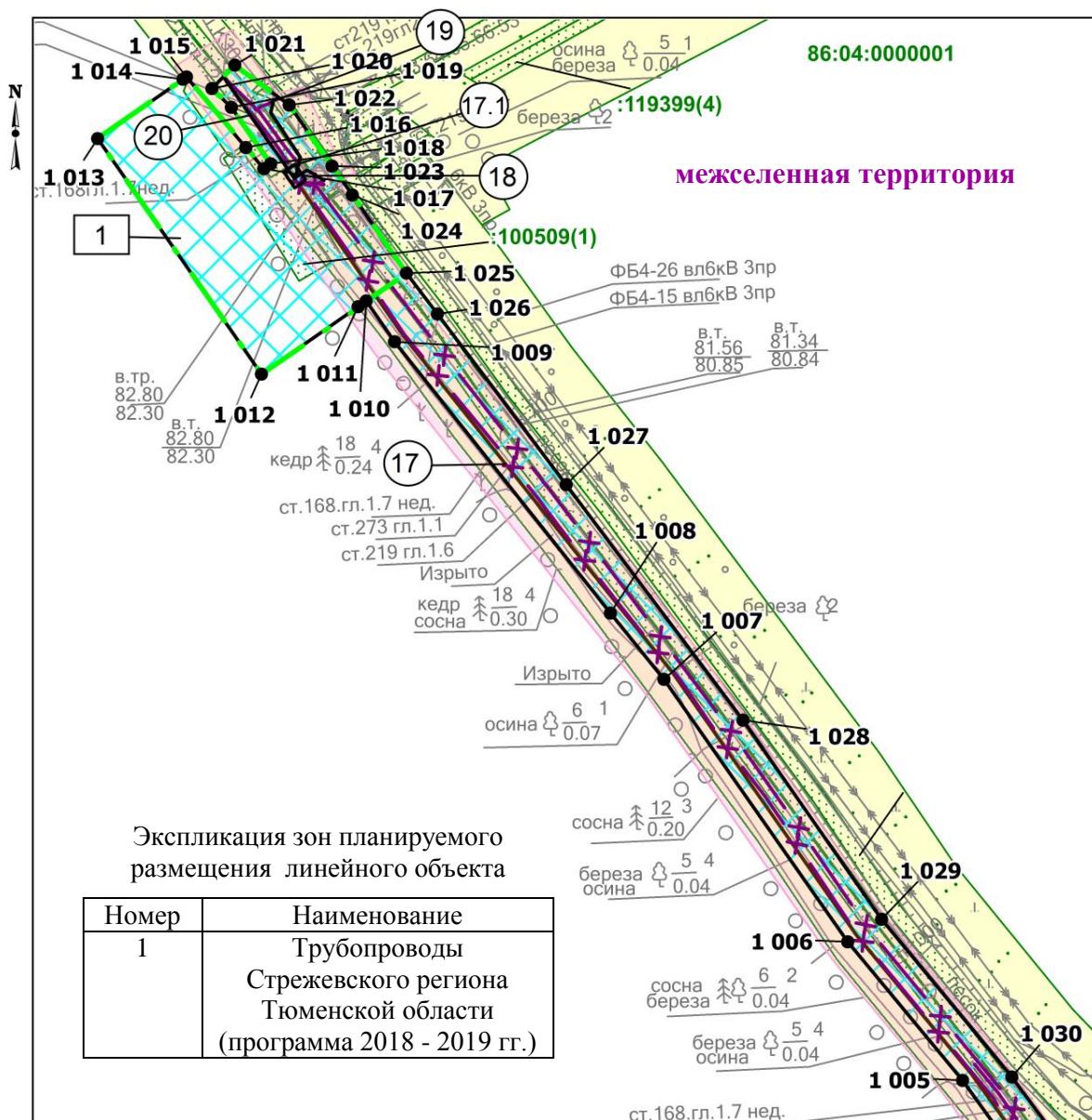
Экспликация зон планируемого размещения линейного объекта

Номер	Наименование
1	Трубопроводы Стрежевского региона Тюменской области (программа 2018 - 2019 гг.)

Экспликация планируемых линейных объектов

Номер	Наименование	Вид
<i>Вахское месторождение</i>		
15	Нефтегазосборный трубопровод «кустовая площадка № 54 - узел врезки» Узел запорной арматуры № 1	трубопровод
16	Нефтегазосборный трубопровод «перемычка подключения ЗУ-2» Узел запорной арматуры № 1	

Чертеж границ зон планируемого размещения объекта «Трубопроводы Стрежевского региона Тюменской области (программа 2018 - 2019 гг.)»
 Землепользователь АО «Томскнефть» ВНК
 Масштаб 1:5000

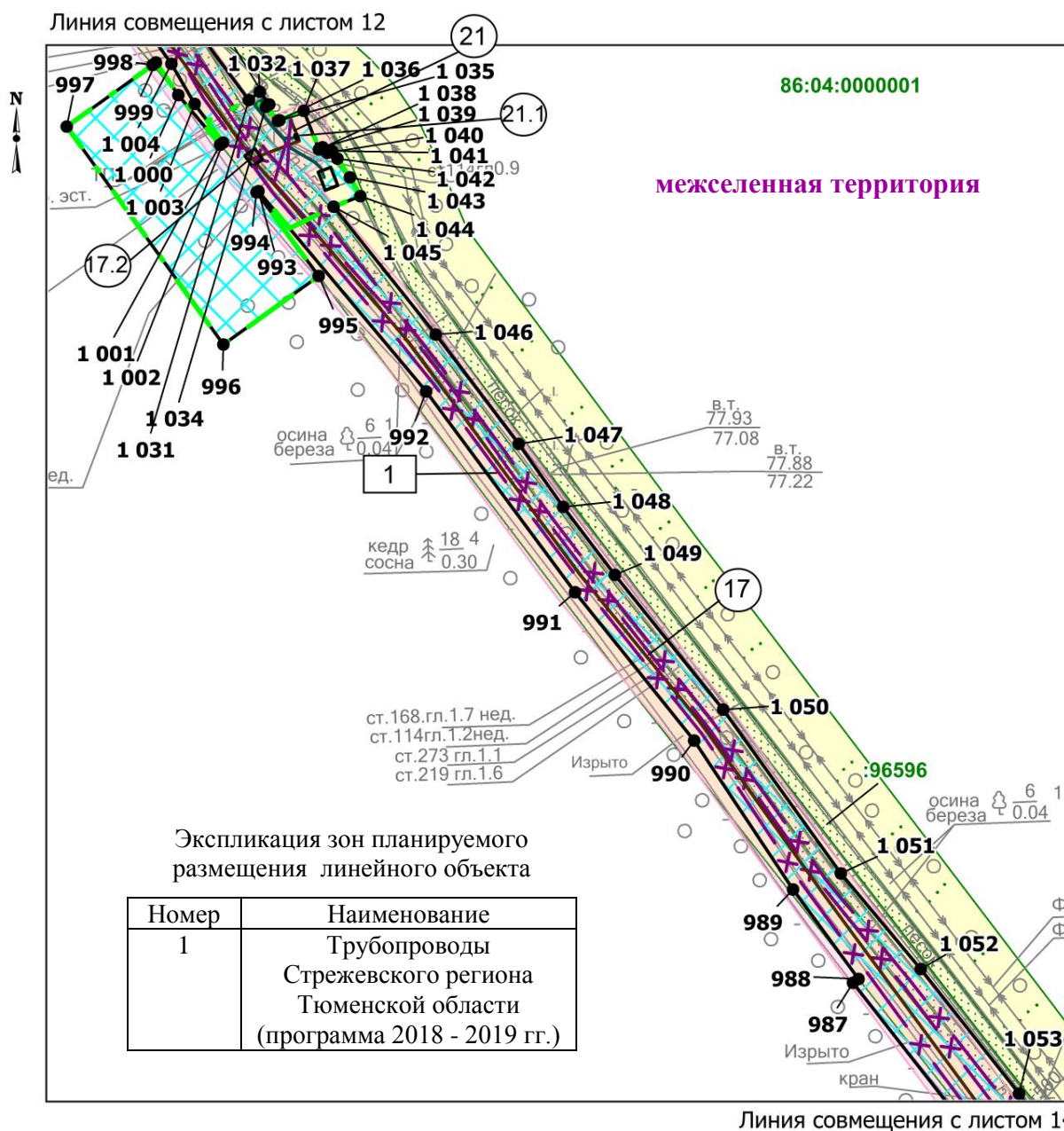


Линия совмещения с листом 13

Экспликация планируемых линейных объектов

Номер	Наименование	Вид
<i>Вахское месторождение</i>		
17	Нефтегазосборный трубопровод «узел врезки кустовых площадок № 34, 35, 64, 65, 66 - УПСВ-4»	трубопровод
17.1	Узел запорной арматуры № 1	
18	Нефтегазосборный трубопровод «перемычка подключения кустов №№6,34, 35, 63-66 (1 нитка)»	
19	Нефтегазосборный трубопровод «перемычка подключения кустов №№6,34, 35, 63-66 (2 нитка)»	
20	Нефтегазосборный трубопровод «перемычка подключения кустов №№ 30, 31»	

Чертеж границ зон планируемого размещения объекта «Трубопроводы Стрежевского региона Тюменской области (программа 2018 - 2019 гг.)»
 Землепользователь АО «Томскнефть» ВНК
 Масштаб 1:5000



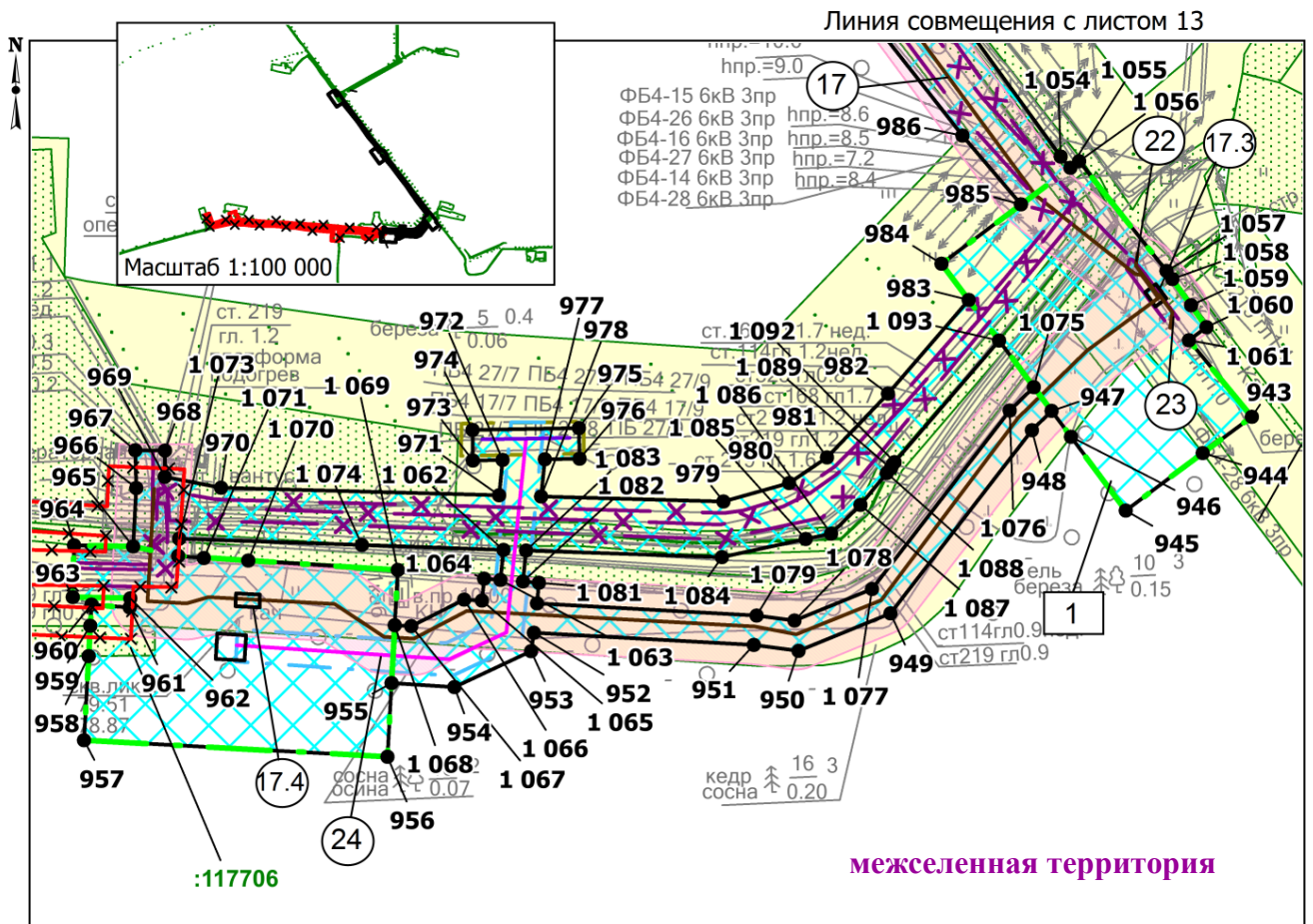
Экспликация зон планируемого размещения линейного объекта

Номер	Наименование
1	Трубопроводы Стрежевского региона Тюменской области (программа 2018 - 2019 гг.)

Экспликация планируемых линейных объектов

Номер	Наименование	Вид
<i>Вахское месторождение</i>		
17	Нефтегазосборный трубопровод «узел врезки кустовых площадок № 34, 35, 64, 65, 66 - УПСВ-4»	трубопровод
17.2	Узел запорной арматуры № 2	
21	Нефтегазосборный трубопровод «перемычка подключения скважины № 71-Р»	
21.1	Узел запорной арматуры № 1	

Чертеж границ зон планируемого размещения объекта «Трубопроводы
Стрежевского региона Тюменской области (программа 2018 - 2019 гг.)»
Землепользователь АО «Томскнефть» ВНК
Масштаб 1:5000



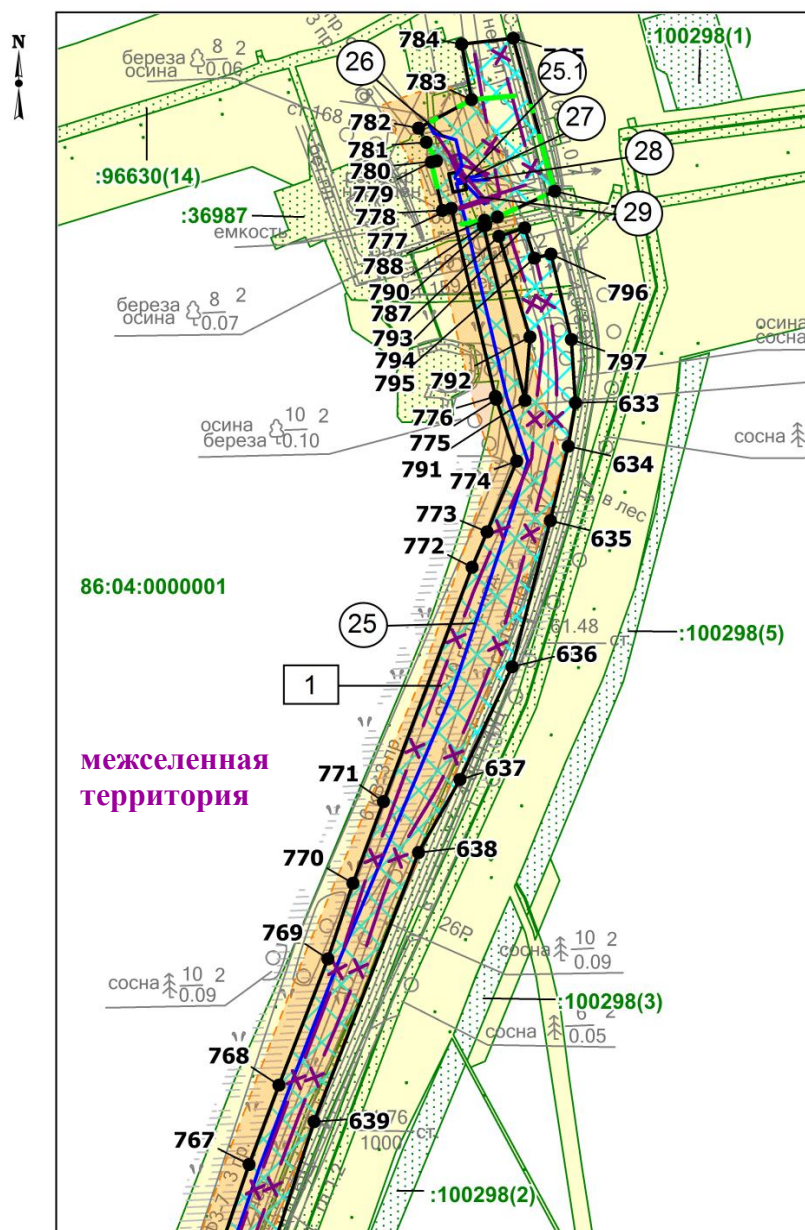
Экспликация планируемых линейных объектов

Номер	Наименование	Вид
<i>Вахское месторождение</i>		
17	Нефтегазосборный трубопровод «узел врезки кустовых площадок № 34, 35, 64, 65, 66 - УПСВ-4»	трубопровод
17.3	Узел запорной арматуры № 3	
17.4	Узел запорной арматуры № 4	
22	Нефтегазосборный трубопровод «перемычка подключения кустов №№ 36, 36б»	
23	Нефтегазосборный трубопровод «перемычка подключения кустов №№ 39, 67, 104, скважины № 72б»	линия электропередач
24	ВЛ-6 кВ на узел № 4	

Экспликация зон планируемого размещения линейного объекта

Номер	Наименование
1	Трубопроводы Стрежевского региона Тюменской области (программа 2018 - 2019 гг.)

Чертеж границ зон планируемого размещения объекта «Трубопроводы Стрежевского региона Тюменской области (программа 2018 - 2019 гг.)»
Землепользователь АО «Томскнефть» ВНК
Масштаб 1:5000



Линия совмещения с листом 16

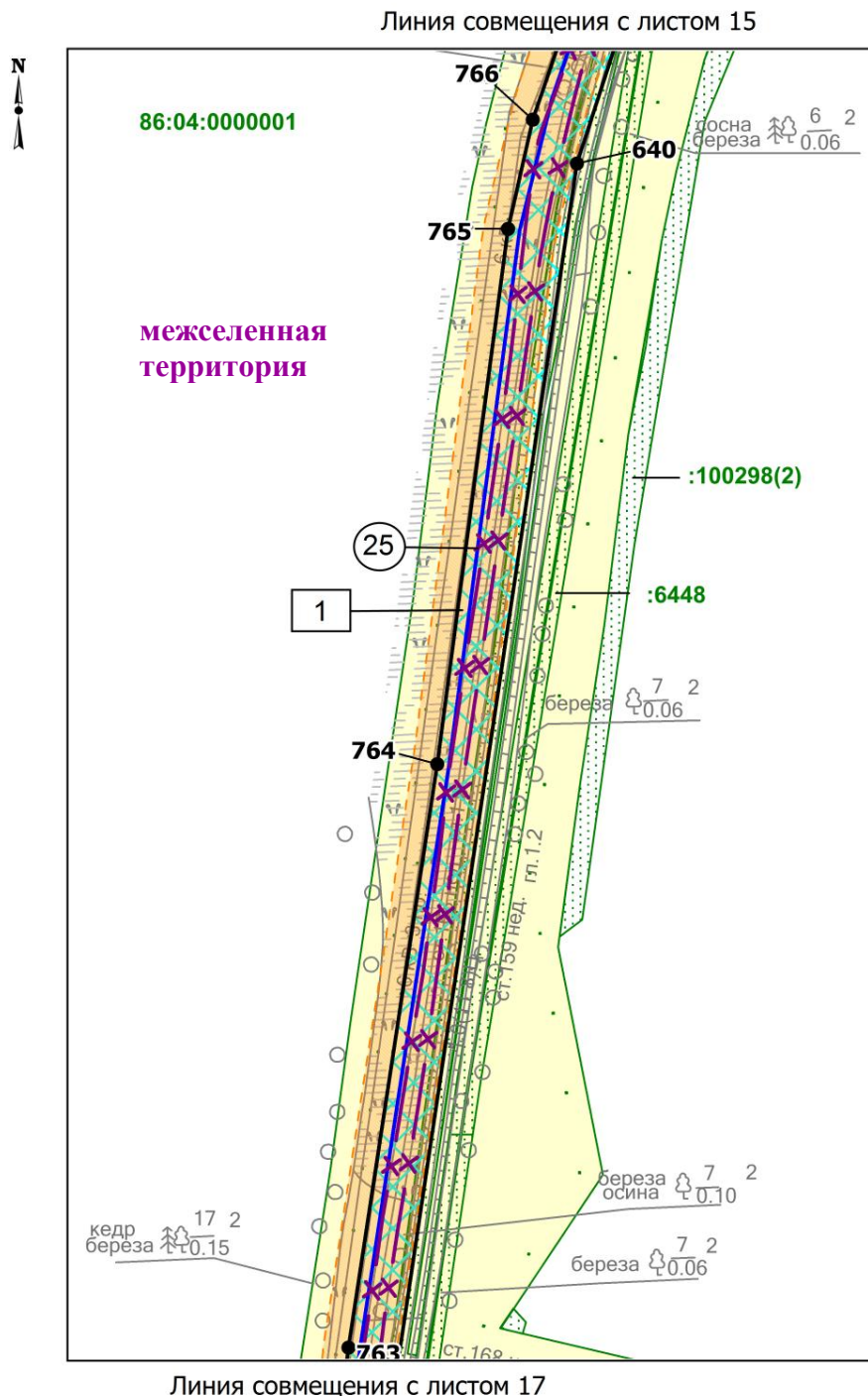
Экспликация зон планируемого размещения линейного объекта

Номер	Наименование
1	Трубопроводы Стрежевского региона Тюменской области (программа 2018 - 2019 гг.)

Экспликация планируемых линейных объектов

Номер	Наименование	Вид
<i>Вахское месторождение</i>		
25	Водовод высокого давления «ВРБ-16 - узел врезки кустовой площадки № 22»	трубопровод
25.1	Узел запорной арматуры № 1	
26	Водовод высокого давления «перемычка подключения кустов №№ 19, 20»	
27	Водовод высокого давления «перемычка подключения куста № 111»	
28	Водовод высокого давления «перемычка подключения куста № 38»	
29	Водовод высокого давления «перемычка подключения заменяемой гребенки»	

Чертеж границ зон планируемого размещения объекта «Трубопроводы
Стрежевского региона Тюменской области (программа 2018 - 2019 гг.)»
Землепользователь АО «Томскнефть» ВНК
Масштаб 1:5000



Экспликация зон планируемого размещения линейного объекта

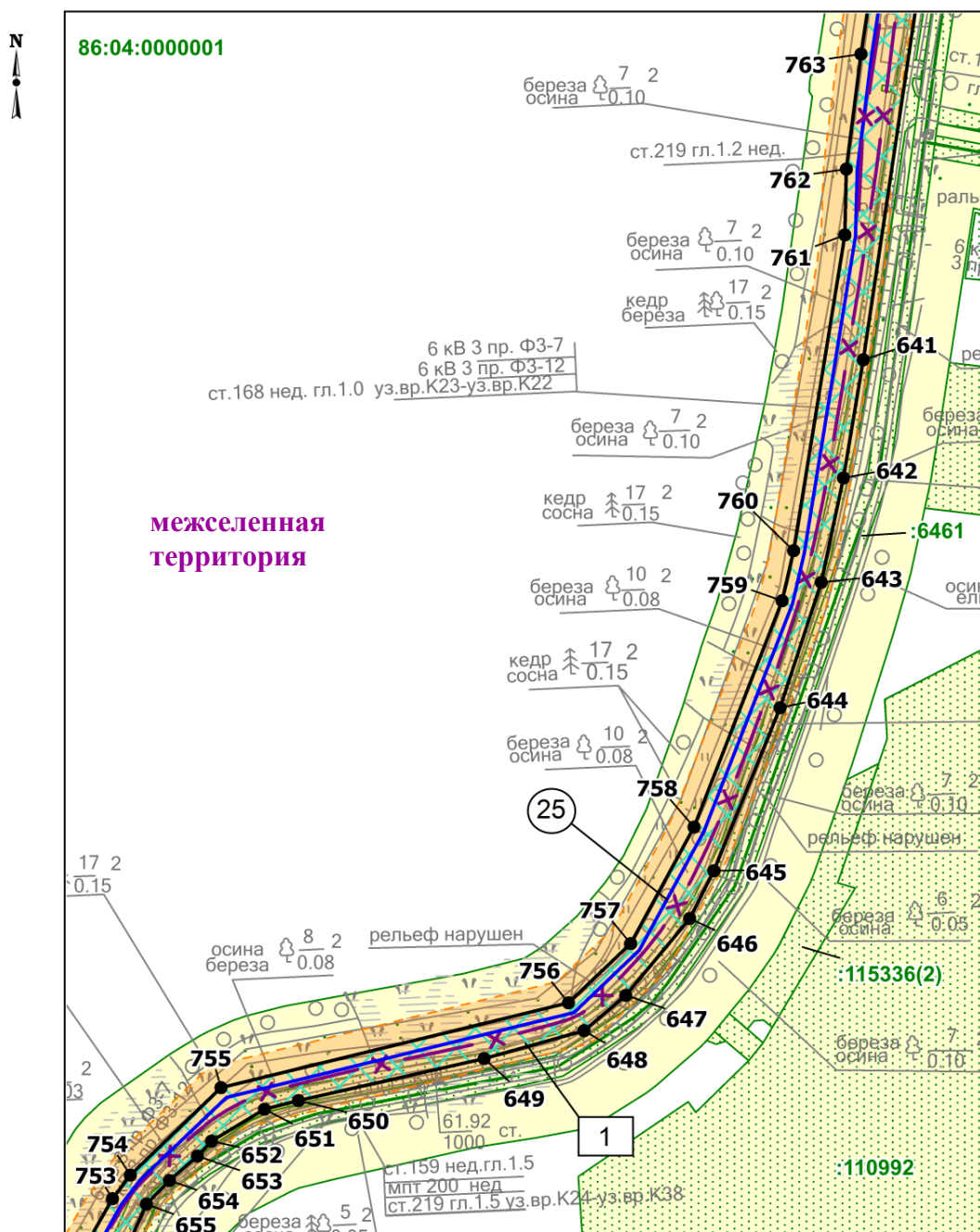
Номер	Наименование
1	Трубопроводы Стрежевского региона Тюменской области (программа 2018 - 2019 гг.)

Экспликация планируемых линейных объектов

Номер	Наименование	Вид
<i>Вахское месторождение</i>		
25	Водовод высокого давления «ВРБ-16 - узел врезки кустовой площадки № 22»	трубопровод

Чертеж границ зон планируемого размещения объекта «Трубопроводы Стрежевского региона Тюменской области (программа 2018 - 2019 гг.)»
 Землепользователь АО «Томскнефть» ВНК
 Масштаб 1:5000

Линия совмещения с листом 16



Линия совмещения с листом 18

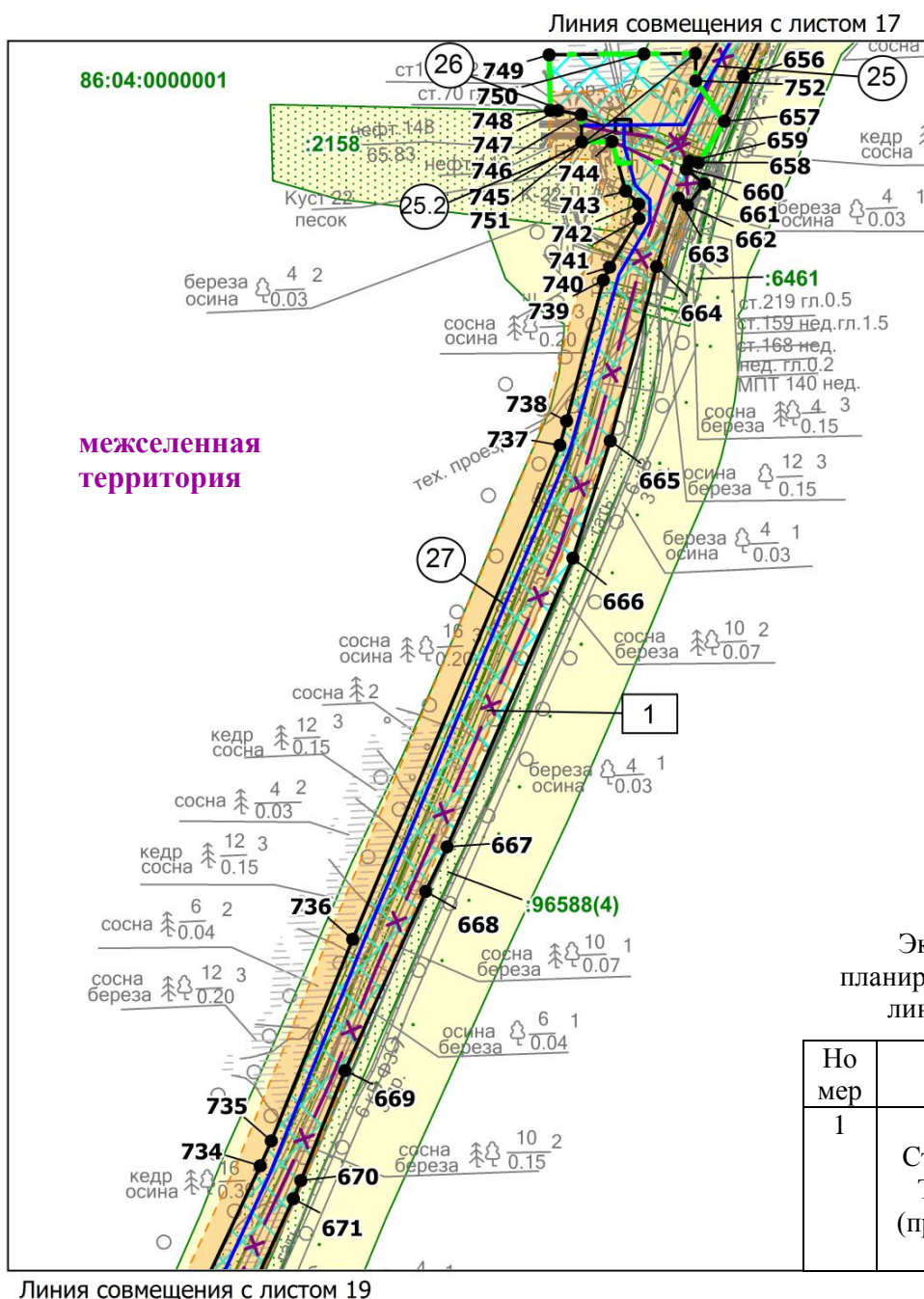
Экспликация планируемых линейных объектов

Номер	Наименование	Вид
<i>Вахское месторождение</i>		
25	Водовод высокого давления «ВРБ-16 - узел врезки кустовой площадки № 22»	трубопровод

Экспликация зон планируемого размещения линейного объекта

Номер	Наименование
1	Трубопроводы Стрежевского региона Тюменской области (программа 2018 - 2019 гг.)

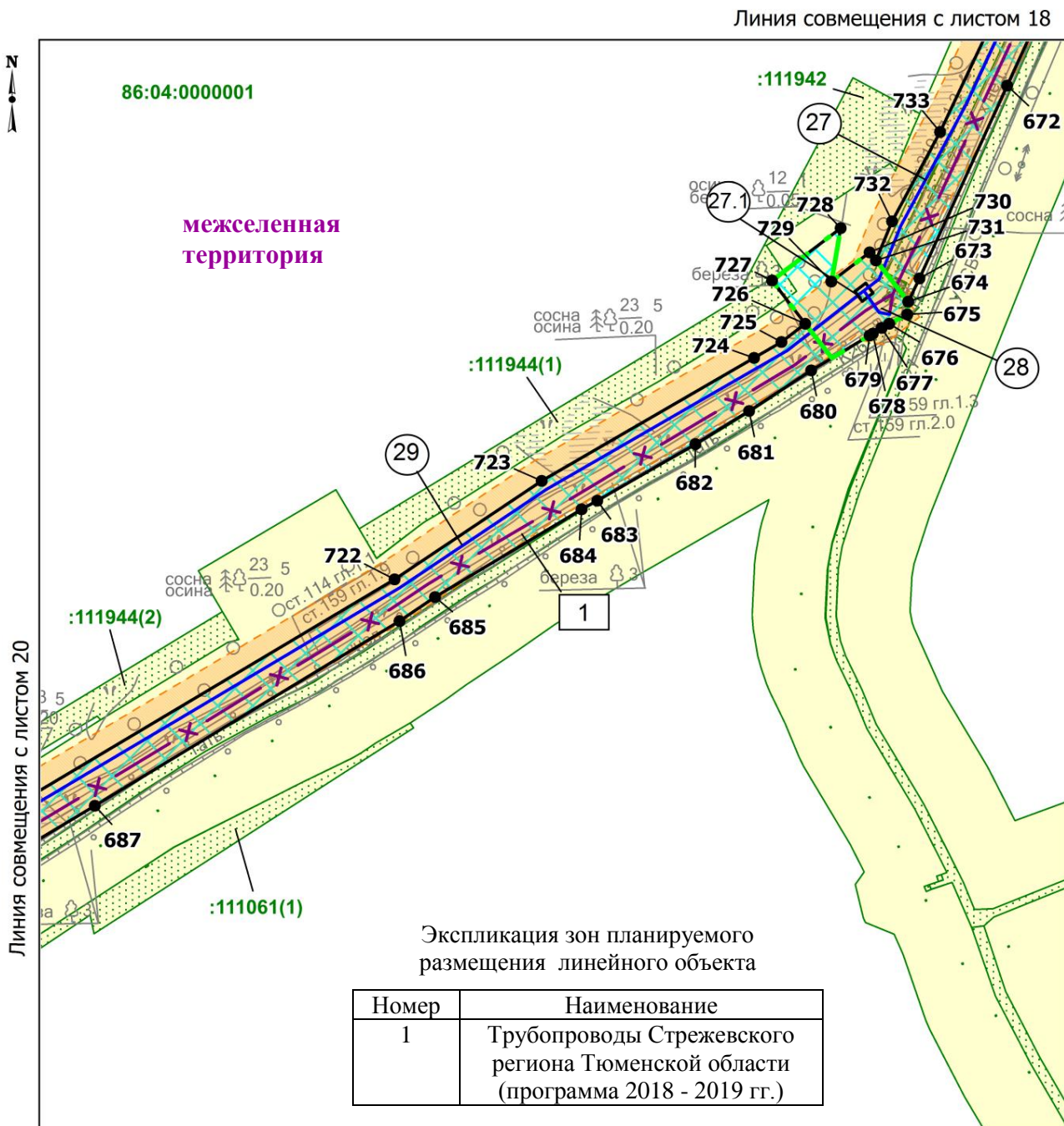
Чертеж границ зон планируемого размещения объекта «Трубопроводы Стрежевского региона Тюменской области (программа 2018 - 2019 гг.)»
 Землепользователь АО «Томскнефть» ВНК
 Масштаб 1:5000



Экспликация планируемых линейных объектов

Номер	Наименование	Вид
<i>Вахское месторождение</i>		
25	Водовод высокого давления «ВРБ-16 - узел врезки кустовой площадки № 22»	трубопровод
25.2	Узел запорной арматуры № 2	
26	Водовод высокого давления «перемычка подключения куста № 22»	
27	Водовод высокого давления «узел врезки кустовой площадки № 22 - узел врезки кустовой площадки № 25»	

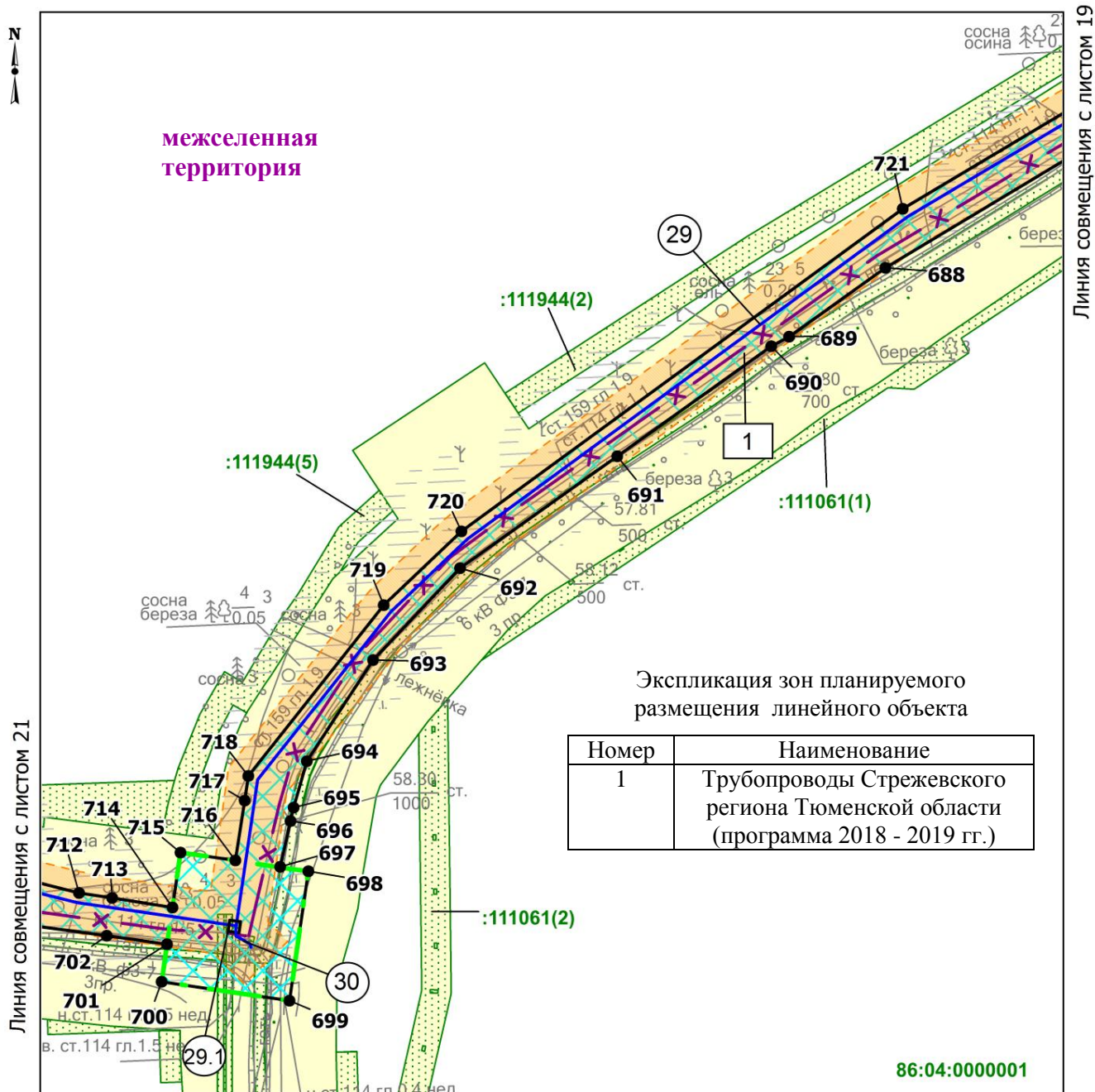
Чертеж границ зон планируемого размещения объекта «Трубопроводы Стрежевского региона Тюменской области (программа 2018 - 2019 гг.)»
 Землепользователь АО «Томскнефть» ВНК
 Масштаб 1:5000



Экспликация планируемых линейных объектов

Номер	Наименование	Вид
<i>Вахское месторождение</i>		
27	Водовод высокого давления «узел врезки кустовой площадки № 22 - узел врезки кустовой площадки № 25»	трубопровод
27.1	Узел запорной арматуры № 1	
28	Водовод высокого давления «перемычка подключения кустовых площадок № 25, 27, 28»	
29	Водовод высокого давления «узел врезки кустовой площадки № 25 - узел врезки кустовой площадки № 24»	

Чертеж границ зон планируемого размещения объекта «Трубопроводы Стрежевского региона Тюменской области (программа 2018 - 2019 гг.)»
 Землепользователь АО «Томскнефть» ВНК
 Масштаб 1:5000



Экспликация планируемых линейных объектов

Номер	Наименование	Вид
<i>Вахское месторождение</i>		
29	Водовод высокого давления «узел врезки кустовой площадки № 25 - узел врезки кустовой площадки № 24»	трубопровод
29.1	Узел запорной арматуры № 1	
30	Водовод высокого давления «перемычка подключения куста № 26»	

Чертеж границ зон планируемого размещения объекта «Трубопроводы
Стрежевского региона Тюменской области (программа 2018 - 2019 гг.)»
Землепользователь АО «Томскнефть» ВНК
Масштаб 1:5000



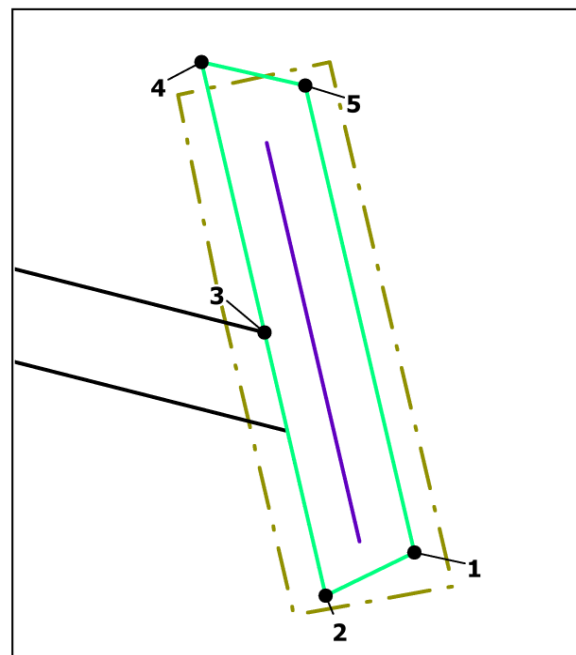
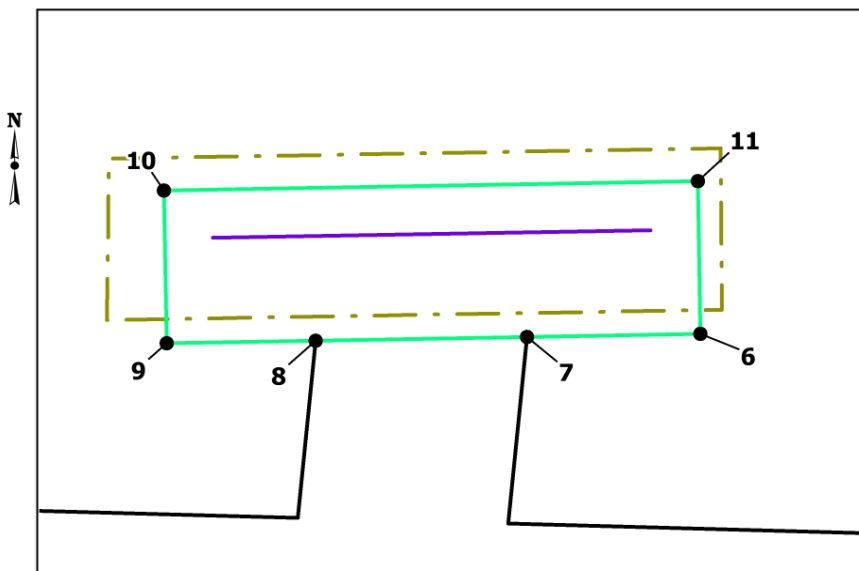
Экспликация зон планируемого размещения линейного объекта

Номер	Наименование
1	Трубопроводы Стрежевского региона Тюменской области (программа 2018 - 2019 гг.)


Экспликация планируемых линейных объектов


Номер	Наименование	Вид
<i>Вахское месторождение</i>		
29	Водовод высокого давления «узел врезки кустовой площадки № 25 - узел врезки кустовой площадки № 24»	трубопровод


Чертеж границ зон планируемого размещения линейных объектов, подлежащих переносу (переустройству) из зон планируемого размещения линейного объекта «Трубопроводы Стрежевского региона Тюменской области (программа 2018 - 2019 гг.)»
 Землепользователь АО «Томскнефть» ВНК
 Масштаб 1:1000



УСЛОВНЫЕ ОБОЗНАЧЕНИЯ


 границы территории, в отношении которой осуществляется подготовка проекта планировки

 **1** номер характерных точек границ зон планируемого размещения линейных объектов, подлежащих переносу (переустройству) из зон планируемого размещения линейных объектов

 граница зон планируемого размещения линейных объектов, подлежащих переносу (переустройству) из зон планируемого размещения линейных объектов

 ось переустраиваемой ВЛ

Границы зон с особыми условиями использования территорий, подлежащие установлению в связи с размещением линейных объектов, подлежащих переносу (переустройству) из зон планируемого размещения линейных объектов:

 охранная зона переустраиваемой ВЛ

2. Положение о размещении линейных объектов

2.1 Наименование, основные характеристики (категория, протяженность, проектная мощность, пропускная способность, грузонапряженность, интенсивность движения) и назначение планируемых для размещения линейных объектов

Воздушная линия электропередач (далее – ВЛ) 6 кВ предназначена для электроснабжения планируемых узлов запорной арматуры № 2 и № 9 на трубопроводах (нефтегазосборный трубопровод "гребенка кустовой площадки № 152 - УПСВ-3" и нефтегазосборный трубопровод "узел врезки кустовых площадок № 34, 35, 64, 65, 66 - УПСВ-4").

Основные характеристики планируемых ВЛ

Таблица 1

Наименование	Напряжение, кВ	Протяженность, км	Категория надежности электроснабжения
ВЛ-6 кВ на узел № 2	6	0,307	III
ВЛ-6 кВ на узел № 4	6	0,32	III

Планируемые нефтегазосборные трубопроводы предназначены для транспортировки "сырой нефти и попутного нефтяного газа" от замерной установки кустовых площадок до узлов врезки в существующие нефтесборные сети, до установки предварительного сброса пластовой воды (далее – УПСВ).

Планируемые водоводы высокого давления предназначены для транспортировки пластовой воды от узлов врезки и блочной кустовой насосной станции (далее – БКНС) до нагнетательных скважин.

Основные характеристики планируемых трубопроводов

Таблица 2

Наименование трубопровода	Давление (изб.), МПа в начале участка/в конце участка	Проектная мощность по жидкости (газу), м ³ /сут	Протяженность, м	Категория трубопровода
<i>Советское месторождение</i>				

Наименование трубопровода	Давление (изб.), МПа в начале участка/в конце участка	Проектная мощность по жидкости (газу), м ³ /сут	Протяженность, м	Категория трубопровода
<p>Водовод высокого давления «БКНС-7 – ВРБ кустовой площадки № 204»:</p> <ul style="list-style-type: none"> - участок от БКНС-7 до узла подключения куста № 42 - участок от узла подключения куста № 42 до узла подключения куста № 204 - участок от узла подключения куста № 204 до узла подключения кустов №№ 45,101,158 	<p>18,00/17,93 17,93/17,91 17,91/18,00</p>	<p>873,56 664,17 493,39</p>	3150	С
Водовод высокого давления «Перемычка подключения куста № 42»	17,93/17,92	209,39	87	С
Водовод высокого давления «Перемычка подключения скважины № 980»	17,92/17,92	209,39	65	С
Водовод высокого давления «перемычка подключения водовода высокого давления «БКНС-7 – к.42 – к.102»	17,92/17,92	209,39	19	С
Водовод высокого давления «Перемычка подключения куста № 204»	17,91/17,91	170,77	180	С
Водовод высокого давления «Перемычка подключения куста № 45»	17,91/17,91	222,71	17	С

Наименование трубопровода	Давление (изб.), МПа в начале участка/в конце участка	Проектная мощность по жидкости (газу), м ³ /сут	Протяженность, м	Категория трубопровода
Водовод высокого давления «Перемычка подключения кустов №№ 101,158»	17,91/17,91	270,68	19	С
Нефтегазосборный трубопровод «гребенка кустовой площадки № 152 - УПСВ-3»	0,66/0,60	3142,1(7645,55)	1669	С
Нефтегазосборный трубопровод «перемычка подключения куста №152»	0,66/0,66	844,21/(3681,19)	30	С
Нефтегазосборный трубопровод «перемычка подключения куста №175»	0,66/0,66	1917,5/(3398,02)	10	С
Нефтегазосборный трубопровод «перемычка подключения ЗУ-216»	0,66/0,66	380,42/(566,34)	58	С
<i>Вахское месторождение</i>				
Водовод высокого давления «ВРБ-16 – узел врезки кустовой площадки № 22»	20,42/20,31	869,01	3046	С
Водовод высокого давления «перемычка подключения кустов №№ 19,20»	20,42/20,42	170,54	57	С
Водовод высокого давления «перемычка подключения куста № 111»	20,42/20,42	363,09	23	С

Наименование трубопровода	Давление (изб.), МПа в начале участка/в конце участка	Проектная мощность по жидкости (газу), м ³ /сут	Протяженность, м	Категория трубопровода
Водовод высокого давления «перемычка подключения куста № 38»	20,42/20,42	119,22	24	С
Водовод высокого давления «перемычка подключения заменяемой гребенки»	20,42/20,42	2050,5	31	С
Водовод высокого давления «перемычка подключения куста № 22»	20,31/20,31	172,07	32	С
Водовод высокого давления «узел врезки кустовой площадки № 22 - узел врезки кустовой площадки № 25»	20,31/20,08	696,95	1134	С
Водовод высокого давления «перемычка подключения кустовых площадок №№ 25, 27, 28»	20,08/20,08	208,96	31	С
Водовод высокого давления «узел врезки кустовой площадки № 25 - узел врезки кустовой площадки № 24»	20,08/19,86	487,98	1769	С
			242	С
Водовод высокого давления «перемычка подключения куста № 26»	19,89/19,89	246,98	24	С

Наименование трубопровода	Давление (изб.), МПа в начале участка/в конце участка	Проектная мощность по жидкости (газу), м ³ /сут	Протяженность, м	Категория трубопровода
Нефтегазосборный трубопровод «узел врезки кустовых площадок № 34, 35, 64, 65, 66 - УПСВ-4»: - участок от начала трассы до узла подключения скважины № 71-Р - участок от узла подключения скважины № 71-Р до узла подключения кустов №№36,39,67,104 - участок от узла подключения кустов №№ 36,39,67,104 до УПСВ-4	0,57/0,57 0,57/0,50 0,50/0,40	3306,3/22653,48 3339,4/22936,65 4391,1/30299,03	3008	С
Нефтегазосборный трубопровод «перемычка подключения кустов №№ 30,31»	0,62/0,62	1247,6/3681,19	90	С
Нефтегазосборный трубопровод «перемычка подключения кустов №№6,34, 35, 63-66 (1 нитка)	0,62/0,62	1265,8/10477,23	26	С
Нефтегазосборный трубопровод «перемычка подключения кустов №№6,34, 35, 63-66 (2 нитка)	0,62/0,62	792,84/8495,05	64	С
Нефтегазосборный трубопровод «перемычка подключения скважины № 71-Р»	0,57/0,57	33,1(1765,55)	59	С
Нефтегазосборный трубопровод «перемычка подключения кустов №№ 36,36б»	0,50/0,50	630,16/2831,68	34	С
Нефтегазосборный трубопровод «перемычка подключения кустов №№ 39, 67, 104, скважины № 72б»	0,50/0,50	421,59(4813,86)	28	С
Нефтегазосборный трубопровод «кустовая	1,56/1,22	603,09(5946,54)	259	С

Наименование трубопровода	Давление (изб.), МПа в начале участка/в конце участка	Проектная мощность по жидкости (газу), м ³ /сут	Протяженность, м	Категория трубопровода
площадка № 54 – узел врезки»			1262	С
Нефтегазосборный трубопровод «перемычка подключения ЗУ-2»	1,56/1,56	301,9/(2973, 27)	40	С
<i>Нижневартовское месторождение</i>				
Водовод высокого давления «БКНС-2 - кустовая площадка № 8»	18,0/17,78	800	1519	С
			46	С
Водовод высокого давления «перемычка подключения скв. № 1114»	17,84/17,82	800	18	С

2.2 Перечень субъектов Российской Федерации, перечень муниципальных районов, городских округов в составе субъектов Российской Федерации, перечень поселений, населенных пунктов, внутригородских территорий городов федерального значения, на территориях которых устанавливаются зоны планируемого размещения линейных объектов

Зона планируемого размещения линейного объекта общей площадью 87,3583 га устанавливается на землях запаса, землях промышленности и землях лесного фонда (Нижневартовское лесничество, Охтеурское участковое лесничество, Охтеурское и Пойменное урочище; Излучинское участковое лесничество, Пригородное, Изучинское и Пойменное урочище) межселенной территории Нижневартовского района Ханты-Мансийского автономного округа-Югры Тюменской области и частично в границах муниципальных образований городское поселение Излучинск и сельское поселение Ваховск .

2.3 Перечень координат характерных точек границ зон планируемого размещения линейных объектов

Обозначение (номер) характерной точки	Перечень координат характерных точек в системе координат, используемой для ведения Единого государственного реестра недвижимости	
	X	Y
1	942004.1	4436982.2
2	941998.88	4436962.87
3	942020.67	4436958.11
4	942015.57	4436934.82

Обозначение (номер) характерной точки	Перечень координат характерных точек в системе координат, используемой для ведения Единого государственного реестра недвижимости	
	X	Y
5	942030.76	4436931.5
6	942047.5	4436878.95
7	942043.39	4436860.2
8	942051.68	4436847.26
9	942053.97	4436843.68
10	942029.29	4436835.8
11	942004.12	4436827.7
12	942010.22	4436808.72
13	942042.36	4436818.99
14	942066.84	4436826.8
15	942081.01	4436808.6
16	942083.47	4436805.44
17	942107.46	4436824.09
18	942126.2	4436817.85
19	942139.79	4436806.29
20	942167.01	4436783.12
21	942186.61	4436748.28
22	942221.8	4436660
23	942222.06	4436659.32
24	942227.32	4436648.17
25	942245.66	4436617.51
26	942248.18	4436610.36
27	942248.81	4436608.51
28	942273.41	4436538.39
29	942313.45	4436467.91
30	942363.05	4436431.84
31	942361.48	4436423.13
32	942373.94	4436423.93
33	942380.99	4436418.81
34	942320.03	4436263.38
35	942317.98	4436253.89
36	942306.74	4436240.57
37	942302.26	4436218.09
38	942292.76	4436198.91
39	942273.13	4436172.3
40	942251.79	4436200.26
41	942229.15	4436229.24
42	942210.71	4436207.66
43	942233.8	4436181.76
44	942254.49	4436147.03
45	942248.46	4436138.85
46	942254.88	4436134.12

Обозначение (номер) характерной точки	Перечень координат характерных точек в системе координат, используемой для ведения Единого государственного реестра недвижимости	
	X	Y
47	942264.29	4436127.17
48	942286.85	4436094.75
49	942279.49	4436082.65
50	942287.85	4436077.53
51	942286.52	4436069.73
52	942292.47	4436065.91
53	942292.15	4436065.35
54	942292.24	4436064.27
55	942315.1	4436047.87
56	942289.6	4436054.92
57	942284.05	4436035.7
58	942320.28	4436025.24
59	942505.7	4435930.71
60	942575.34	4435911.54
61	942577.77	4435910.87
62	942577.79	4435910.86
63	942591.71	4435907.05
64	942594.17	4435906.36
65	942608.68	4435902.37
66	942612.17	4435914.42
67	942612.38	4435915.29
68	942615.28	4435914.69
69	942620.72	4435913.55
70	942642.52	4435903.03
71	942670.03	4435902.38
72	942676.53	4435922.23
73	942647.25	4435922.92
74	942621.39	4435935.17
75	942622.35	4435937.22
76	942614.34	4435940.96
77	942606.92	4435951.74
78	942453.46	4436024.78
79	942376.33	4436072.05
80	942354.87	4436085.21
81	942342.33	4436092.55
82	942337.67	4436100.17
83	942320.47	4436110.62
84	942307.62	4436120.08
85	942306.51	4436120.89
86	942306.5	4436120.9
87	942299.65	4436127.56
88	942299.65	4436127.57

Обозначение (номер) характерной точки	Перечень координат характерных точек в системе координат, используемой для ведения Единого государственного реестра недвижимости	
	X	Y
89	942299.07	4436128.49
90	942299.07	4436128.5
91	942297.24	4436131.57
92	942284.02	4436153.36
93	942314.62	4436194.86
94	942333.67	4436240.95
95	942338.85	4436247.98
96	942340.93	4436261.94
97	942397.7	4436406.66
98	942483.65	4436346.68
99	942487.68	4436343.87
100	942499.1	4436360.3
101	942497.18	4436361.64
102	942405.26	4436425.95
103	942414.53	4436449.59
104	942360.25	4436517.51
105	942357.18	4436521.35
106	942286.44	4436609.86
107	942252.58	4436660.84
108	942251.54	4436663.89
109	942216.52	4436734.21
110	942206.31	4436756.7
111	942189.81	4436797.6
112	942160.63	4436848.37
113	942145.26	4436868.13
114	942143.19	4436870.83
115	942141.48	4436875.37
116	942130.78	4436871
117	942128.95	4436870.25
118	942115.75	4436861
119	942108.79	4436855.58
120	942112.54	4436855.44
121	942112.75	4436855.89
122	942113.65	4436855.52
123	942113.6	4436855.4
124	942113.22	4436854.59
125	942104.3	4436846.97
126	942091.39	4436851.61
127	942074.34	4436849.71
128	942071.59	4436853.26
129	942069.17	4436857.04
130	942066.19	4436861.68

Обозначение (номер) характерной точки	Перечень координат характерных точек в системе координат, используемой для ведения Единого государственного реестра недвижимости	
	X	Y
131	942064.69	4436864.01
132	942067.17	4436877.11
133	942068.18	4436879.9
134	942063.02	4436896.17
135	942063.09	4436898.4
136	942050.87	4436934.33
137	942048.43	4436941.91
138	942037.9	4436974.98
139	942033.79	4436975.71
140	940517.83	4446189.27
141	940516.07	4446180.28
142	940515.18	4446172.82
143	940515.36	4446168.64
144	940515.4	4446167.43
145	940517.37	4446168.46
146	940523.43	4446171.6
147	940518.34	4446172.67
148	940517.3	4446172.43
149	940517.55	4446171.42
150	940518.58	4446171.66
151	940535.61	4446261.12
152	940502.63	4446247.47
153	940502.05	4446243.1
154	940497.73	4446245.93
155	940487.03	4446239.61
156	940482.13	4446228.44
157	940471.59	4446206.5
158	940467.06	4446200.6
159	940468.14	4446198.05
160	940466.63	4446195.87
161	940448.97	4446161.39
162	940425.4	4446107.05
163	940415.32	4446077.89
164	940414.99	4446076.86
165	940414.99	4446076.85
166	940413.71	4446072.86
167	940410.42	4446060.9
168	940409.32	4446056.92
169	940398.58	4446017.88
170	940396.76	4446012.21
171	940396.76	4446012.2
172	940394.81	4446006.13

Обозначение (номер) характерной точки	Перечень координат характерных точек в системе координат, используемой для ведения Единого государственного реестра недвижимости	
	X	Y
173	940394.81	4446006.12
174	940358.85	4445893.85
175	940302.56	4445721.57
176	940297.54	4445700.25
177	940272.54	4445622.51
178	940264.65	4445577.02
179	940258.62	4445555.21
180	940248.72	4445499.89
181	940182.81	4445351.28
182	940137.05	4445223.95
183	940095.42	4445184.88
184	939901.73	4444971.19
185	939666.43	4444736.35
186	939542.37	4444584.55
187	939480.29	4444519.46
188	939473.59	4444525.65
189	939404.68	4444453.4
190	939420.5	4444432.43
191	939429.96	4444423.43
192	939422.27	4444415.38
193	939424.74	4444413.06
194	939429.5	4444408.4
195	939422.58	4444399.88
196	939414.44	4444407.1
197	939405.27	4444406.55
198	939400.56	4444388.22
199	939407.36	4444386.64
200	939411.09	4444379.65
201	939393.86	4444358.46
202	939390.53	4444360.32
203	939379.06	4444344.03
204	939394.6	4444331.35
205	939400.52	4444331.88
206	939442.61	4444383.57
207	939438.08	4444387.26
208	939444.31	4444393.95
209	939469.81	4444367.44
210	939506.45	4444406.56
211	939511.86	4444400.87
212	939511.87	4444400.87
213	939515.26	4444397.01
214	939516.62	4444395.47

Обозначение (номер) характерной точки	Перечень координат характерных точек в системе координат, используемой для ведения Единого государственного реестра недвижимости	
	X	Y
215	939519.96	4444391.65
216	939519.98	4444391.63
217	939549.94	4444357.5
218	939552.99	4444354.02
219	939597.95	4444302.84
220	939585.13	4444286.34
221	939603.81	4444271.81
222	939604.59	4444271.17
223	939673.28	4444216.94
224	939759.23	4444146.75
225	939909.47	4444026.7
226	939992.63	4443962.42
227	939972.21	4443937.18
228	939977.33	4443932.83
229	940014.63	4443906.84
230	940020.39	4443902.82
231	940025.45	4443899.28
232	940049.84	4443886.36
233	940056.9	4443883.92
234	940057.9	4443883.6
235	940069	4443879.76
236	940115	4443866.9
237	940113.23	4443859.47
238	940136.15	4443854.59
239	940150.19	4443819.23
240	940154.54	4443808.21
241	940155.13	4443806.73
242	940161.78	4443789.91
243	940162.35	4443788.47
244	940167	4443776.69
245	940202.61	4443795.34
246	940219.62	4443784.8
247	940249.19	4443809.19
248	940226.4	4443832.41
249	940225.4	4443838.88
250	940225.15	4443845.09
251	940225.1	4443846.33
252	940224.61	4443858.62
253	940220.21	4443860.12
254	940213.9	4443862.4
255	940210.61	4443863.62
256	940201.57	4443872.82

Обозначение (номер) характерной точки	Перечень координат характерных точек в системе координат, используемой для ведения Единого государственного реестра недвижимости	
	X	Y
257	940192.4	4443882.13
258	940192.4	4443882.14
259	940191.63	4443883.46
260	940191.13	4443884.33
261	940184.3	4443896.13
262	940184.3	4443896.14
263	940180.92	4443904.68
264	940168.31	4443910.32
265	940170.05	4443922.21
266	940171.14	4443933.26
267	940165.6	4443930.79
268	940164.93	4443930.39
269	940163.77	4443926.74
270	940158.08	4443926.54
271	940154.55	4443924.95
272	940149.63	4443927.51
273	940148.25	4443928.23
274	940142.59	4443934.05
275	940141.12	4443942.57
276	940135.34	4443948.67
277	940129.7	4443953.21
278	940120.17	4443956.48
279	940108.86	4443978.38
280	940126.6	4443994.92
281	940140.47	4444005.27
282	940149.23	4443992.68
283	940169.15	4443990.9
284	940170.44	4444005.24
285	940153.9	4444025.21
286	940134.04	4444049.19
287	940102.19	4444022.53
288	940069.25	4443990.19
289	940034.33	4444013.33
290	940020.75	4443996.4
291	939994.35	4443999.78
292	939826.22	4444138.16
293	939755.43	4444195.59
294	939691.59	4444252.45
295	939658.07	4444286.64
296	939627.02	4444327.45
297	939612.52	4444358.04
298	939612.39	4444364.23

Обозначение (номер) характерной точки	Перечень координат характерных точек в системе координат, используемой для ведения Единого государственного реестра недвижимости	
	X	Y
299	939610.14	4444372.45
300	939609.04	4444379.83
301	939604.47	4444392.43
302	939603.19	4444396.1
303	939603.39	4444403.88
304	939598.13	4444416.95
305	939601.13	4444433.38
306	939611.68	4444463.05
307	939721	4444590.67
308	939794.84	4444679.09
309	939808.89	4444707.06
310	939928.62	4444829.91
311	939984.59	4444926.66
312	940015.34	4444969.47
313	940048.66	4445005.41
314	940148.84	4445093.29
315	940161.77	4445121.71
316	940157.82	4445124.8
317	940156.13	4445126.03
318	940158.83	4445140.69
319	940158.83	4445140.7
320	940161.36	4445152.7
321	940161.11	4445197.82
322	940187.75	4445239.03
323	940249.61	4445387.53
324	940250.06	4445388.46
325	940323.11	4445554.68
326	940418.67	4445767.28
327	940454.45	4445833.25
328	940457.97	4445870.25
329	940460.36	4445890.76
330	940471.29	4446008.98
331	940471.29	4446008.99
332	940471.85	4446015.01
333	940471.85	4446015.02
334	940476.19	4446056.06
335	940476.19	4446056.07
336	940477.13	4446060.04
337	940479.93	4446072.01
338	940480.85	4446076
339	940480.85	4446076.01
340	940488.18	4446107.28

Обозначение (номер) характерной точки	Перечень координат характерных точек в системе координат, используемой для ведения Единого государственного реестра недвижимости	
	X	Y
341	940514.31	4446075.57
342	940516.96	4446075.56
343	940529.24	4446088.94
344	940494.78	4446135.42
345	940497.19	4446146.7
346	940499.9	4446159.43
347	940499.9	4446159.44
348	940504.3	4446161.71
349	940501.48	4446165.65
350	940502.91	4446173.54
351	940504.34	4446170.85
352	940504.36	4446170.83
353	940507.85	4446164.23
354	940510.42	4446163.72
355	940510.45	4446165.44
356	940510.48	4446167.04
357	940508.5	4446174.58
358	940508.41	4446174.92
359	940505.53	4446185.91
360	940506.48	4446190.3
361	940510.67	4446174.51
362	940511.79	4446183.58
363	940514.18	4446202.25
364	940512.89	4446206.63
365	940511.11	4446212.1
366	940511.92	4446215.9
367	940519.02	4446218.82
368	940520.94	4446233.41
369	940543.17	4446242.6
370	940141.4	4445171.1
371	940046.73	4445073.48
372	940046.02	4445072.7
373	939931.18	4444954.58
374	939767.79	4444790.93
375	939700.73	4444723.97
376	939549.48	4444550.33
377	939500.74	4444499.82
378	939549.27	4444453.47
379	939523.77	4444417.62
380	939523.78	4444417.61
381	939527.17	4444413.75
382	939528.53	4444412.2

Обозначение (номер) характерной точки	Перечень координат характерных точек в системе координат, используемой для ведения Единого государственного реестра недвижимости	
	X	Y
383	939531.87	4444408.39
384	939531.88	4444408.38
385	939553.64	4444383.6
386	939579.05	4444410.24
387	939577.91	4444416.92
388	939585.92	4444465.22
389	939596.59	4444477.44
390	939675.56	4444567.89
391	939777.75	4444689.52
392	939791.91	4444718.2
393	939895.37	4444825.57
394	939927.5	4444867.91
395	939947.52	4444902.73
396	939947.54	4444902.77
397	939961.85	4444925.92
398	939960.38	4444927.25
399	939973.03	4444947.13
400	939976.59	4444951.85
401	939976.59	4444951.86
402	939985.67	4444970.02
403	940056.97	4445045.26
404	940132.28	4445116.67
405	940383.19	4445885.3
406	940337.29	4445779.25
407	940316.32	4445693.22
408	940286.91	4445601.91
409	940274.66	4445525.93
410	940447.28	4446008.08
411	940443.71	4446007.95
412	940414.46	4445908.23
413	940404.42	4445886.4
414	940398.52	4445866.86
415	940327.68	4445632.35
416	940388.17	4445772.26
417	940415.18	4445864.36
418	940416.03	4445864.24
419	940418.86	4445883.99
420	940431.46	4446056.63
421	940419.29	4446017.46
422	940398.92	4445937.39
423	940425.78	4446017.39
424	940430.64	4446031.9

Обозначение (номер) характерной точки	Перечень координат характерных точек в системе координат, используемой для ведения Единого государственного реестра недвижимости	
	X	Y
425	940436.91	4446072.55
426	940432.83	4446060.62
427	940440.26	4446060.52
428	940444.25	4446072.46
429	940466.78	4446148.91
430	940453.22	4446119.68
431	940438.28	4446076.56
432	940445.6	4446076.45
433	940448.41	4446084.81
434	940447.39	4446090.57
435	940450.71	4446091.65
436	940460.58	4446121.05
437	940465.21	4446130.18
438	940465.63	4446131
439	940470.36	4446140.34
440	928012.48	4446581.33
441	928006.61	4446569.28
442	928029.01	4446564.08
443	928087.46	4446334.01
444	928046.54	4446314.17
445	928029.94	4446306.53
446	928025.22	4446292.55
447	928035.89	4446279.14
448	927999.23	4446253.92
449	927988.46	4446246.51
450	927990.28	4446145.3
451	927999.09	4446112.34
452	928013.7	4446091.11
453	928017.04	4446086.27
454	928028.97	4446068.94
455	928060.23	4446057.4
456	928082.13	4446058.2
457	928082.14	4446058.2
458	928141.36	4446047.18
459	928235.56	4445907.78
460	928269.79	4445857.12
461	928296.85	4445871.36
462	928324.63	4445894.17
463	928338.73	4445903.68
464	928401.54	4445946.12
465	928401.56	4445946.13
466	928408.91	4445951

Обозначение (номер) характерной точки	Перечень координат характерных точек в системе координат, используемой для ведения Единого государственного реестра недвижимости	
	X	Y
467	928447.31	4445977.04
468	928449.66	4445978.62
469	928449.66	4445978.63
470	928476.53	4445996.78
471	928478.83	4445997.89
472	928478.84	4445997.89
473	928489.89	4446003.28
474	928500.21	4446008.34
475	928518.31	4446017.18
476	928522.98	4446016.5
477	928533.81	4445999
478	928553.46	4446012.87
479	928600.65	4446034.93
480	928615.06	4446036.18
481	928681.41	4446027.43
482	928778.45	4446009.91
483	928779.9	4446004.23
484	928788.53	4445970.38
485	928932.78	4445929.77
486	928947.75	4445929.42
487	928947.76	4445929.42
488	928953.51	4445919.47
489	928959.31	4445895.97
490	928980.88	4445891.91
491	928980.89	4445891.91
492	929162.72	4445857.66
493	929177.97	4445938.57
494	929183.06	4445965.61
495	929194.43	4446025.97
496	929194.43	4446025.99
497	929201.06	4446061.16
498	929185.18	4446064.15
499	929179.64	4446065.24
500	929159.96	4446068.89
501	929063.9	4446086.99
502	929060.08	4446087.71
503	929060.63	4446065.55
504	929059.05	4446007.9
505	929055.5	4446006.32
506	929054.62	4446005.76
507	929054.07	4446005.21
508	929051.43	4446002.93

Обозначение (номер) характерной точки	Перечень координат характерных точек в системе координат, используемой для ведения Единого государственного реестра недвижимости	
	X	Y
509	929051.11	4446002.13
510	929050.68	4446000.9
511	929050.04	4445999.1
512	929045.14	4445999.24
513	929039.69	4445999.85
514	929031.2	4446000.88
515	929015.42	4445988.98
516	928939.49	4445997.81
517	928935.03	4445998.46
518	928930.46	4445999.25
519	928912.86	4446001.4
520	928900.62	4446003.85
521	928900.61	4446003.85
522	928793.08	4446025.37
523	928789.71	4446038.59
524	928756.75	4446047.88
525	928682.51	4446059.49
526	928677	4446060.35
527	928613.97	4446070.21
528	928581.45	4446059.61
529	928581.44	4446059.61
530	928563.5	4446053.74
531	928563.49	4446053.73
532	928529.17	4446042.53
533	928527.29	4446041.62
534	928496.95	4446052.18
535	928476.37	4446061.55
536	928476.34	4446061.56
537	928463.66	4446068.07
538	928462.46	4446068.42
539	928462.45	4446068.42
540	928406.56	4446084.46
541	928406.55	4446084.46
542	928403.61	4446085.31
543	928399.36	4446086.53
544	928366.17	4446100.15
545	928339.05	4446117.21
546	928317.18	4446136.18
547	928293.71	4446169.78
548	928266.52	4446186.59
549	928198.53	4446230.58
550	928196.34	4446239.22

Обозначение (номер) характерной точки	Перечень координат характерных точек в системе координат, используемой для ведения Единого государственного реестра недвижимости	
	X	Y
551	928175.5	4446321.36
552	928180.67	4446324.07
553	928169.6	4446352.08
554	928163.23	4446349.96
555	928162.42	4446352.93
556	928154	4446351.74
557	928148.97	4446351.04
558	928146.52	4446350.71
559	928147.32	4446343.26
560	928139.29	4446342.11
561	928138.35	4446341.65
562	928138.52	4446341.01
563	928131.43	4446339.33
564	928101.32	4446329.27
565	928099.36	4446336.96
566	928042.44	4446560.98
567	928079.24	4446552.41
568	928076.02	4446566.52
569	928047.11	4446265.03
570	928009.39	4446239.06
571	928007.23	4446237.58
572	928013.44	4446159.21
573	928013.44	4446159.2
574	928016.67	4446118.44
575	928037.47	4446092.19
576	928040.79	4446088.2
577	928040.8	4446088.2
578	928152.11	4446063.43
579	928244.7	4445926.4
580	928274.63	4445882.11
581	928313.35	4445908.27
582	928326.83	4445917.37
583	928395.11	4445963.51
584	928395.13	4445963.53
585	928399.54	4445966.48
586	928437.73	4445992.29
587	928440.1	4445993.89
588	928440.11	4445993.89
589	928467.5	4446012.4
590	928474.65	4446015.89
591	928474.66	4446015.89
592	928485.7	4446021.3

Обозначение (номер) характерной точки	Перечень координат характерных точек в системе координат, используемой для ведения Единого государственного реестра недвижимости	
	X	Y
593	928490.79	4446023.78
594	928481.67	4446038.76
595	928481.64	4446038.77
596	928467.72	4446045.79
597	928467.7	4446045.8
598	928457.22	4446051.23
599	928409.6	4446064.37
600	928409.58	4446064.37
601	928406.6	4446065.19
602	928391.64	4446069.32
603	928353.98	4446085.07
604	928327.17	4446102.32
605	928303.92	4446122.44
606	928278.5	4446149.85
607	928255.39	4446171.27
608	928184.8	4446216.95
609	928176.29	4446218.04
610	928210	4446163.57
611	928180.94	4446143.68
612	928178.18	4446141.78
613	928155.52	4446185.04
614	928135.23	4446223.78
615	928100	4446199.52
616	928096.55	4446203.95
617	928080.29	4446224.86
618	928080.28	4446224.87
619	928077.94	4446227.87
620	928077.56	4446227.53
621	928799.33	4446000.91
622	928803.41	4445984.9
623	928932.57	4445948.19
624	928937.19	4445947.67
625	928937.2	4445947.67
626	928960.54	4445947.14
627	928960.55	4445947.14
628	928943.97	4445975.64
629	928939.28	4445976.44
630	928931	4445977.79
631	928905.43	4445981.92
632	928840.27	4445993.92
633	937006.25	4549066.36
634	936974.29	4549061.05

Обозначение (номер) характерной точки	Перечень координат характерных точек в системе координат, используемой для ведения Единого государственного реестра недвижимости	
	X	Y
635	936919.4	4549047.79
636	936811.61	4549019.71
637	936728.4	4548981.34
638	936674.39	4548950.67
639	936475.81	4548873.6
640	936266.02	4548805.66
641	935226.04	4548650.63
642	935138.95	4548635.9
643	935061.94	4548619.53
644	934969.54	4548589.32
645	934849.25	4548540.54
646	934813.97	4548522.6
647	934757.26	4548475.51
648	934731.16	4548444.78
649	934710.57	4548371.25
650	934679.59	4548234.34
651	934673.29	4548209.4
652	934649.84	4548170.33
653	934638.66	4548159.84
654	934620.63	4548139.29
655	934603.26	4548122.45
656	934557.86	4548102.22
657	934524.69	4548088.39
658	934494.23	4548069.15
659	934495.41	4548062.74
660	934489.39	4548060.41
661	934478.82	4548073.69
662	934463.19	4548061.23
663	934468.45	4548054.62
664	934418.14	4548038.8
665	934290.33	4548004.85
666	934204.54	4547977.38
667	933992.86	4547885.31
668	933960.15	4547869.6
669	933828.79	4547810.51
670	933748.23	4547778.3
671	933734.8	4547772.8
672	933650.96	4547734.48
673	933493.85	4547663.1
674	933475.03	4547654.04
675	933464.48	4547653.1
676	933456.82	4547638.5

Обозначение (номер) характерной точки	Перечень координат характерных точек в системе координат, используемой для ведения Единого государственного реестра недвижимости	
	X	Y
677	933453.47	4547632.25
678	933448.82	4547625.06
679	933447.42	4547622.54
680	933418.99	4547574.96
681	933385.9	4547524.57
682	933358.76	4547480.68
683	933312.73	4547401.03
684	933305.79	4547388.26
685	933234.33	4547268.99
686	933214.78	4547240.01
687	933064.27	4546992.1
688	932950.1	4546801.99
689	932893.63	4546723.06
690	932885.65	4546708.39
691	932795.53	4546581.98
692	932703.7	4546453.15
693	932628.48	4546381.88
694	932545.28	4546327.62
695	932507.33	4546316.65
696	932496.33	4546314.09
697	932458.77	4546305.6
698	932455.04	4546328.75
699	932349.07	4546313.21
700	932364.47	4546208.34
701	932395.22	4546212.84
702	932402.22	4546163.35
703	932417.61	4546049.96
704	932471.77	4546053.26
705	932477.68	4546049.31
706	932483.33	4546057.79
707	932491.2	4546057.71
708	932490.67	4546064.88
709	932492.39	4546070.39
710	932492.42	4546073.57
711	932447.49	4546100.32
712	932437.29	4546140.63
713	932433.28	4546167.91
714	932425.44	4546217.27
715	932470.42	4546223.88
716	932463.97	4546268.9
717	932513.2	4546276.65
718	932533.2	4546279.58

Обозначение (номер) характерной точки	Перечень координат характерных точек в системе координат, используемой для ведения Единого государственного реестра недвижимости	
	X	Y
719	932673.45	4546390.63
720	932733.87	4546454.15
721	932998.4	4546816.18
722	933248.74	4547236.09
723	933329.02	4547355.66
724	933429.09	4547528.49
725	933442.05	4547550.86
726	933456.82	4547570.09
727	933492.07	4547543.2
728	933534.87	4547599.02
729	933491.27	4547591.45
730	933515.16	4547622.63
731	933508.52	4547627.72
732	933540.37	4547640.76
733	933613.15	4547679.86
734	933758.99	4547748.68
735	933777.2	4547756.66
736	933924.88	4547816.22
737	934287.13	4547967.85
738	934304.91	4547972.82
739	934408.27	4547999.72
740	934417.79	4548004.35
741	934453.42	4548025.74
742	934464.06	4548025.63
743	934473.5	4548015.98
744	934509.74	4548006.02
745	934509.57	4547983.74
746	934529.48	4547983.55
747	934532.47	4547966.48
748	934532.59	4547960.82
749	934573.34	4547960.1
750	934574.05	4548029.31
751	934574.4	4548067.18
752	934554.31	4548067.32
753	934607.43	4548097.27
754	934624.82	4548110.53
755	934689.25	4548177.26
756	934751.84	4548433.42
757	934795.6	4548479.16
758	934881.35	4548525.8
759	935048.3	4548590.68
760	935085.15	4548599.15

Обозначение (номер) характерной точки	Перечень координат характерных точек в системе координат, используемой для ведения Единого государственного реестра недвижимости	
	X	Y
761	935318.23	4548636.87
762	935366.7	4548638.09
763	935451.6	4548648.76
764	935852.93	4548709.78
765	936221.19	4548758.34
766	936296.12	4548775.25
767	936444.19	4548825.75
768	936502.82	4548847.73
769	936596.01	4548883.81
770	936651.77	4548902.45
771	936712.11	4548924.74
772	936884.87	4548990.13
773	936911.1	4549001.13
774	936963.19	4549022.96
775	937008.77	4549007.94
776	937010.99	4549007.41
777	937149.7	4548974.81
778	937148.21	4548968.37
779	937183.9	4548960.12
780	937184.75	4548963.78
781	937198.4	4548956.4
782	937208.96	4548950.73
783	937229.95	4548989.84
784	937270.95	4548982.61
785	937275.35	4549020.48
786	937162.37	4549050.98
787	937143.24	4549008.78
788	937141.02	4548999.32
789	937137.21	4549000.2
790	937136.82	4548998.38
791	937008.08	4549029.22
792	937054.95	4549032.73
793	937129.13	4549009.87
794	937135.27	4549028.9
795	937113.02	4549036.05
796	937116.02	4549048.41
797	937053.05	4549063.29
798	953692.5	4549308.91
799	953645.22	4549298.31
800	953644.2	4549298.08
801	953633.19	4549295.61
802	953632.33	4549295.42

Обозначение (номер) характерной точки	Перечень координат характерных точек в системе координат, используемой для ведения Единого государственного реестра недвижимости	
	X	Y
803	953599.47	4549288.05
804	953512.79	4549268.62
805	953509.13	4549265.5
806	953479.11	4549239.85
807	953385.77	4549151.52
808	953326.64	4549109.09
809	953276.42	4549073.05
810	953229.44	4549039.34
811	953221.48	4549036.81
812	953194.05	4549122.33
813	953123.09	4549099.58
814	953134.86	4549019.34
815	953102.83	4549009.08
816	953080.36	4549085.88
817	952997.92	4549059.44
818	953025.18	4548974.39
819	952931.76	4548944.68
820	952888.48	4548930.92
821	952849.46	4548918.5
822	952844.01	4548916.78
823	952814.87	4548904.24
824	952791.45	4548891.65
825	952782.8	4548887
826	952782.46	4548875.72
827	952728.23	4548844.94
828	952729.87	4548838.79
829	952735.83	4548827.69
830	952735.04	4548827.43
831	952730.49	4548836.43
832	952731.75	4548831.7
833	952731.72	4548831.66
834	952725.59	4548835.89
835	952719.41	4548847.25
836	952697.53	4548835.32
837	952695.12	4548839.69
838	952694.96	4548840.05
839	952685.41	4548857.54
840	952676.2	4548874.44
841	952668.8	4548870.41
842	952585.78	4548825.15
843	952594.58	4548809
844	952598.8	4548801.27

Обозначение (номер) характерной точки	Перечень координат характерных точек в системе координат, используемой для ведения Единого государственного реестра недвижимости	
	X	Y
845	952605.5	4548788.96
846	952636.63	4548806.81
847	952648.91	4548784.29
848	952672.73	4548797.27
849	952668.16	4548805.64
850	952714.62	4548830.96
851	952716.43	4548827.63
852	952727.27	4548820.16
853	952737.63	4548800.82
854	952741.98	4548790.48
855	952739.7	4548789.52
856	952740.89	4548786.69
857	952709.46	4548771.76
858	952663.59	4548747.8
859	952626.22	4548725.55
860	952602.63	4548713.7
861	952574.58	4548696.83
862	952569.15	4548699.54
863	952559.11	4548690.2
864	952562.11	4548684.71
865	952569.88	4548679.97
866	952592.96	4548665.84
867	952694.57	4548720.48
868	952802.02	4548778.27
869	952802.74	4548798.48
870	952826.56	4548805.66
871	952840.98	4548810.9
872	952831.78	4548853.46
873	953044.4	4548914.42
874	953077.46	4548922.68
875	953107.28	4548932.99
876	953142.38	4548946.15
877	953142.64	4548945.35
878	953149.23	4548947.69
879	953154.53	4548949.34
880	953172.85	4548957.66
881	953184.46	4548962.06
882	953211.91	4548973.32
883	953242.94	4548989.55
884	953265.69	4549001.43
885	953318.48	4549039.69
886	953349.95	4549057.59

Обозначение (номер) характерной точки	Перечень координат характерных точек в системе координат, используемой для ведения Единого государственного реестра недвижимости	
	X	Y
887	953415.24	4549104.63
888	953481.28	4549150.62
889	953524.34	4549169.5
890	953573.76	4549187.6
891	953619.11	4549196.94
892	953637.2	4549199.19
893	953661.11	4549203.94
894	953664.17	4549190.87
895	953716.52	4549202.77
896	953709.83	4549232.45
897	953677.37	4549284.99
898	953650.43	4549278.95
899	953649.01	4549278.63
900	953638.4	4549276.25
901	953637.38	4549276.01
902	953604.02	4549268.55
903	953522.38	4549250.24
904	953510.69	4549240.04
905	953480.76	4549213.93
906	953398.71	4549136.2
907	953403	4549131.26
908	953468.42	4549174.75
909	953480.24	4549179.71
910	953523.4	4549197.8
911	953565.42	4549212.69
912	953632	4549229.38
913	953659.67	4549235.28
914	953660.63	4549231.35
915	953663.01	4549232.15
916	953662.06	4549235.76
917	953678.66	4549239.28
918	953684.48	4549216.01
919	953692.56	4549217.85
920	952781.46	4548842.25
921	952752.4	4548832.23
922	952762.5	4548804.42
923	952780.49	4548810.47
924	952811.67	4548851.9
925	952804.25	4548849.56
926	952803.33	4548818.49
927	952817.76	4548823.73
928	953033.42	4548948.69

Обозначение (номер) характерной точки	Перечень координат характерных точек в системе координат, используемой для ведения Единого государственного реестра недвижимости	
	X	Y
929	953024.47	4548946.2
930	952988.18	4548939.36
931	952985.28	4548938.66
932	952956.09	4548930.55
933	952924.52	4548921.76
934	952922.62	4548921.18
935	952918.33	4548919.72
936	952880.65	4548906.83
937	952860.88	4548900.07
938	952823.57	4548886.22
939	952808.7	4548878.2
940	952824.84	4548879.94
941	952879.05	4548897.69
942	953034.75	4548944.52
943	940861.71	4554819.61
944	940836.99	4554786.45
945	940798.1	4554734.24
946	940848.07	4554697.01
947	940865.68	4554683.89
948	940852.55	4554670.62
949	940728.4	4554574.71
950	940702.84	4554512.37
951	940706.93	4554482.03
952	940715.06	4554333.06
953	940702.69	4554331.06
954	940678.16	4554279.18
955	940680.99	4554236.49
956	940630.88	4554233.75
957	940642.1	4554028.08
958	940699.19	4554031.2
959	940719.89	4554032.33
960	940734.3	4554033.11
961	940732.23	4554059
962	940738.58	4554059.35
963	940739.23	4554020.31
964	940774.61	4554021.2
965	940773.59	4554061.26
966	940813.43	4554063.44
967	940839.01	4554062.85
968	940838.8	4554082.85
969	940820.91	4554082.66
970	940813.5	4554120.96

Обозначение (номер) характерной точки	Перечень координат характерных точек в системе координат, используемой для ведения Единого государственного реестра недвижимости	
	X	Y
971	940808.4	4554309.45
972	940832.44	4554311.86
973	940832.08	4554291.71
974	940852.78	4554291.35
975	940854.04	4554363.57
976	940833.34	4554363.94
977	940832.94	4554340.45
978	940807.63	4554337.91
979	940804.29	4554461.49
980	940816.79	4554505.95
981	940834.05	4554531.76
982	940877.34	4554573.01
983	940940.94	4554627.83
984	940965.69	4554609.39
985	941005.79	4554663.21
986	941052.48	4554623.56
987	941217.93	4554493.83
988	941221.08	4554498.18
989	941289.79	4554447.8
990	941403.98	4554371.86
991	941517.85	4554280.52
992	941672.12	4554166.19
993	941825.9	4554037.4
994	941824.94	4554036.07
995	941760.7	4554083.71
996	941708.04	4554010.46
997	941875.34	4553890.27
998	941922.77	4553956.31
999	941924.61	4553958.86
1000	941899.57	4553975.94
1001	941861.52	4554008.1
1002	941863.07	4554010.29
1003	941892.88	4553988.54
1004	941923.66	4553970.71
1005	941965.35	4553940.78
1006	942066.73	4553856.7
1007	942259.17	4553722.01
1008	942307.72	4553682.88
1009	942506.42	4553524.75
1010	942536.29	4553503.96
1011	942532.06	4553497.87
1012	942482.83	4553427.13

Обозначение (номер) характерной точки	Перечень координат характерных точек в системе координат, используемой для ведения Единого государственного реестра недвижимости	
	X	Y
1013	942655.27	4553307.15
1014	942698.74	4553369.61
1015	942700.54	4553372.2
1016	942648.67	4553415.79
1017	942633.24	4553428.76
1018	942636.85	4553433.95
1019	942678.1	4553405.15
1020	942692.02	4553390.82
1021	942709.24	4553407.54
1022	942679.97	4553447.49
1023	942635.19	4553478.92
1024	942613.88	4553493.74
1025	942556.8	4553533.44
1026	942526.92	4553556.11
1027	942401.82	4553650.38
1028	942229.2	4553780.01
1029	942083.29	4553881.51
1030	941967.77	4553976.84
1031	941895.7	4554030.01
1032	941902.13	4554038.6
1033	941892.5	4554045.79
1034	941890.61	4554043.25
1035	941879.81	4554052.59
1036	941880.21	4554053.69
1037	941887.5	4554072.31
1038	941857.85	4554083.93
1039	941859.62	4554086.64
1040	941855.32	4554090.23
1041	941856.86	4554094.19
1042	941850.88	4554098.14
1043	941836.42	4554107.72
1044	941821.91	4554115.72
1045	941813.91	4554095.08
1046	941715.69	4554173.66
1047	941631.79	4554237.24
1048	941583.38	4554271.44
1049	941531.32	4554311.09
1050	941427.82	4554394.24
1051	941302.02	4554484.55
1052	941228.54	4554545.88
1053	941132.96	4554621.36
1054	941038.37	4554690.11

Обозначение (номер) характерной точки	Перечень координат характерных точек в системе координат, используемой для ведения Единого государственного реестра недвижимости	
	X	Y
1055	941030.79	4554696.76
1056	941035.2	4554702.69
1057	940960.79	4554761.81
1058	940955.11	4554765.89
1059	940937.44	4554778.6
1060	940922.62	4554788.92
1061	940913.63	4554776.99
1062	940771.44	4554312.38
1063	940751.01	4554310.33
1064	940751.84	4554299.36
1065	940737.02	4554297.88
1066	940737.69	4554285.65
1067	940719.56	4554249.9
1068	940720.18	4554238.63
1069	940757.71	4554240.68
1070	940764.06	4554139.38
1071	940765.85	4554109.18
1072	940767.23	4554091.87
1073	940778.93	4554092.58
1074	940774.71	4554216.39
1075	940881.88	4554671.83
1076	940865.83	4554655.61
1077	940744.88	4554562.16
1078	940723.37	4554509.73
1079	940726.85	4554483.91
1080	940734.99	4554335.06
1081	940749.02	4554336.47
1082	940749.86	4554325.5
1083	940770.92	4554327.6
1084	940766.39	4554460.37
1085	940778.72	4554517.27
1086	940782.43	4554534.41
1087	940801.92	4554554.3
1088	940823.6	4554572.28
1089	940826.76	4554574.9
1090	940827.57	4554575.29
1091	940829.38	4554576.24
1092	940830.85	4554577.42
1093	940913.53	4554648.24

2.4 Перечень координат характерных точек границ зон планируемого размещения линейных объектов, подлежащих переносу (переустройству) из зон планируемого размещения линейных объектов

Обозначение (номер) характерной точки	Перечень координат характерных точек в системе координат, используемой для ведения Единого государственного реестра недвижимости	
	X	Y
1	928012.48	4446581.33
2	928006.61	4446569.28
3	928042.44	4446560.99
4	928079.24	4446552.41
5	928076.02	4446566.52
6	940833.34	4554363.94
7	940832.94	4554340.45
8	940832.44	4554311.87
9	940832.08	4554291.71
10	940852.78	4554291.35
11	940854.05	4554363.57

2.5 Предельные параметры разрешенного строительства, реконструкции объектов капитального строительства, входящих в состав линейных объектов в границах зон их планируемого размещения

Предельные (минимальные и (или) максимальные) размеры земельных участков и предельные параметры разрешенного строительства, реконструкции линейных объектов не подлежат установлению.

Учитывая основные технические характеристики проектируемого объекта, проектом планировки территории определены границы зоны его планируемого размещения.

Граница зоны планируемого размещения объекта установлена в соответствии с требованиями действующих норм отвода земель и учтена при разработке проекта.

2.6 Информация о необходимости осуществления мероприятий по защите сохраняемых объектов капитального строительства (здание, строение, сооружение, объекты, строительство которых не завершено), существующих и строящихся на момент подготовки проекта планировки территории, а также объектов капитального строительства, планируемых к строительству в соответствии с ранее утвержденной документацией по планировке территории, от возможного негативного воздействия в связи с размещением линейных объектов

В проектной документации необходимо предусмотреть мероприятия по защите действующих коммуникаций в местах пересечения от возможного негативного воздействия, в связи с размещением линейного объекта.

2.7 Информация о необходимости осуществления мероприятий по сохранению объектов культурного наследия от возможного негативного воздействия в связи с размещением линейных объектов

Согласно заключениям Службы Государственной охраны объектов культурного наследия Ханты-Мансийского автономного округа-Югры от 08.06.2016 г. № 1937, от 29.08.2016 г. № 3302, от 22.12.2018 г. №17-4296 на территории испрашиваемого земельного участка объектов культурного наследия, включенных в единый государственный реестр объектов культурного наследия (памятников истории и культуры) народов Российской Федерации, выявленных объектов культурного наследия либо объектов, обладающих признаками объекта культурного наследия, не имеется.

Испрашиваемые земельные участки расположены вне зон охраны/защитных зон объектов культурного наследия.

2.8 Информация о необходимости осуществления мероприятий по охране окружающей среды

Проектируемый объект расположен вне зон особо охраняемых природных территорий федерального, регионального и местного значения.

Реализация проекта не приведет к загрязнению территории района расположения объекта. Производство строительного-монтажных работ в границах отвода земель, позволит свести к минимуму воздействие на почвы, растительный и животный мир. По окончании строительства объекта предусматривается благоустройство территории и рекультивация земельных участков.

Ущерб окружающей среде может быть нанесен лишь в аварийных случаях, для их предотвращения в проектной документации необходимо предусмотреть все возможные мероприятия в соответствии с требованиями законодательства Российской Федерации.

2.9 Информация о необходимости осуществления мероприятий по защите территории от чрезвычайных ситуаций природного и техногенного характера, в том числе по обеспечению пожарной безопасности и гражданской обороны

В проектной документации необходимо предусмотреть мероприятия по защите территории от чрезвычайных ситуаций природного и техногенного характера, по пожарной безопасности и гражданской обороне, обеспечивающие решение задач по предупреждению и предотвращению данных ситуаций.



Основная часть проекта межевания территории

1. Текстовая часть проекта межевания территории

1.1 Перечень и сведения о площади образуемых земельных участков, в том числе возможные способы их образования

При подготовке проекта межевания территории определение местоположения границ, образуемых и изменяемых земельных участков, осуществляется в соответствии с градостроительными регламентами и нормами отвода земельных участков для конкретных видов деятельности, установленными в соответствии с федеральными законами, техническими регламентами.

Размеры земельных участков для ВЛ определены в соответствии с ПУЭ и «Нормами отвода земель для электрических сетей напряжением 0,38-750 кВ № 14278тм-т1».

Размер земельных участков для подземного трубопровода определен в соответствии со строительными нормами (далее – СН) 452-73 «Нормы отвода земель для магистральных трубопроводов».

Земельные участки под строительство и эксплуатацию объектов образуются путем раздела с сохранением исходного земельного участка в измененных границах и путем образования из земель, находящихся в государственной и (или) муниципальной собственности.

Площади образуемых земельных участков

Таблица 1

Кадастровый (условный) № земельного участка	Площадь земельного участка, га	Категория земель	Вид разрешенного использования
Сведения об исходном земельном участке, который сохраняется в измененных границах			
86:04:0000001:102151	0,0408	Земли промышленности	Для эксплуатации и обслуживания объектов недвижимости куста скважин №152
Сведения об образуемых земельных участках			
86:04:0000001:102151:3У1	0,0350	Земли промышленности	Недропользование

Кадастровый (условный) № земельного участка	Площадь земельного участка, га	Категория земель	Вид разрешенного использования
Сведения об исходном земельном участке, который сохраняется в измененных границах			
86:04:0000001:103221	17,0350	Земли промышленности	Обустройство Советского нефтяного месторождения. Кустовая площадка №286. Нефтегазосборный трубопровод «Кустовая площадка 286 – врезка кустовой площадки 286», «водовод высокого давления БКНС-3 – кустовая площадка 286», ВЛ-6 кВ
Сведения об образуемых земельных участках			
86:04:0000001:103221:ЗУ1	0,0317	Земли запаса	Недропользование
86:04:0000001:103221:ЗУ2	0,0167		
Сведения об исходном земельном участке, который сохраняется в измененных границах			
86:04:0000001:107582	7,2142	Земли лесного фонда	Строительство, реконструкция, эксплуатация линейных объектов; заготовка древесины
Сведения об образуемых земельных участках			
86:04:0000001:107582:ЗУ1	0,0329	Земли лесного фонда	Строительство, реконструкция, эксплуатация линейных объектов
Сведения об исходном земельном участке, который сохраняется в измененных границах			
86:04:0000001:112485	2,6402	Земли промышленности	Факельная установка УПСВ-12 под объект «Реконструкция факельной установки УПСВ-12 Нижневартовского нефтяного месторождения»
Сведения об образуемых земельных участках			
86:04:0000001:112485:ЗУ1	0,4524	Земли промышленности	Недропользование
Сведения об исходном земельном участке, который сохраняется в измененных границах			
86:04:0000001:14089	0,3410	Земли лесного фонда	Нефтепровод узел врезки куста 23 – установка предварительного сброса воды - 1

Кадастровый (условный) № земельного участка	Площадь земельного участка, га	Категория земель	Вид разрешенного использования
Сведения об образуемых земельных участках			
86:04:0000001:14089:ЗУ1	0,0044	Земли лесного фонда	Строительство, реконструкция, эксплуатация линейных объектов
Сведения об исходном земельном участке, который сохраняется в измененных границах			
86:04:0000001:17296	2,1659	Земли лесного фонда	Объект: «Замена трубопроводов Советского месторождения. 7 очередь»
Сведения об образуемых земельных участках			
86:04:0000001:17296:ЗУ1	0,0204	Земли лесного фонда	Строительство, реконструкция, эксплуатация линейных объектов
86:04:0000001:17296:ЗУ2	0,2837		
Сведения об исходном земельном участке, который сохраняется в измененных границах			
86:04:0000001:28085	0,5202	Земли лесного фонда	Объект: «Капитальный ремонт трубопроводов на Советском (Тюменская область), Вахском и Западно-Полуденном месторождениях нефти. Капитальный ремонт трубопроводов на Советском месторождении нефти и газа в границах Советского лицензионного участка»
Сведения об образуемых земельных участках			
86:04:0000001:28085:ЗУ1	0,0245	Земли лесного фонда	Строительство, реконструкция, эксплуатация линейных объектов
Сведения об исходном земельном участке, который сохраняется в измененных границах			
86:04:0000001:35947	8,3704	Земли промышленности	Подстанция ПС 35/6 кВ №3 Новая в районе кустовой площадки № 136 по проекту: «Подстанция 35/6 кВ с внешними сетями на Советском нефтяном месторождении»

Кадастровый (условный) № земельного участка	Площадь земельного участка, га	Категория земель	Вид разрешенного использования
Сведения об образуемых земельных участках			
86:04:0000001:35947:ЗУ1	0,0378	Земли промышленности	Недропользование
86:04:0000001:35947:ЗУ2	0,0338		
Сведения об исходном земельном участке, который сохраняется в измененных границах			
86:04:0000001:35952	16,8954	Земли промышленности	Участок: Водовод «БКНС-3 – к.16» по проекту «Трубопроводы Стрежевского региона ОАО «Томскнефть» ВПК 2009 г. (Советское, Вахское, Западно-Полуденное, Нижневартовское нефтяные месторождения и г. Стрежевой)
Сведения об образуемых земельных участках			
86:04:0000001:35952:ЗУ1	0,2508	Земли промышленности	Недропользование
Сведения об исходном земельном участке, который сохраняется в измененных границах			
86:04:0000001:36492	0,7515	Земли промышленности	Подстанция 35/6 кВ Новая в районе установки предварительного сброса воды (УПСВ) №3 на Советском нефтяном месторождении
Сведения об образуемых земельных участках			
86:04:0000001:36492:ЗУ1	0,0363	Земли промышленности	Недропользование
Сведения об исходном земельном участке, который сохраняется в измененных границах			
86:04:0000001:37145	2,6262	Земли промышленности	Строительство и реконструкция трубопроводов Стрежевского региона в 2007 г. (Вахского, Нижневартовского и Советского н.м.р.) в границах Нижневартовского лицензионного участка. Водовод БКНС-2 – к44. Участок №1

Кадастровый (условный) № земельного участка	Площадь земельного участка, га	Категория земель	Вид разрешенного использования
Сведения об образуемых земельных участках			
86:04:0000001:37145:3У1	0,1173	Земли промышленности	Недропользование
Сведения об исходном земельном участке, который сохраняется в измененных границах			
86:04:0000001:6178	6,5733	Земли лесного фонда	Под объект «Обустройство Северной части Советского месторождения нефти. Пусковой комплекс»
Сведения об образуемых земельных участках			
86:04:0000001:6178:3У1	0,0531	Земли лесного фонда	Строительство, реконструкция, эксплуатация линейных объектов
Сведения об исходном земельном участке, который сохраняется в измененных границах			
86:04:0000001:6415	1,2699	Земли промышленности	Под объект «Замена трубопроводов Советского месторождения. 5 очередь»
Сведения об образуемых земельных участках			
86:04:0000001:6415:3У1	0,0109	Земли промышленности	Недропользование
86:04:0000001:6415:3У2	0,0226		
Сведения об исходном земельном участке, который сохраняется в измененных границах			
86:04:0000001:6480	3,0300	Земли лесного фонда	Под объект «Замена трубопроводов Советского месторождения. 4 очередь»
Сведения об образуемых земельных участках			
86:04:0000001:6480:3У1	0,0273	Земли лесного фонда	Строительство, реконструкция, эксплуатация линейных объектов
86:04:0000001:6480:3У2	0,2972		
Сведения об исходном земельном участке, который сохраняется в измененных границах			
86:04:0000001:6921	0,0800	Земли лесного фонда	Напорный нефтепровод «УПСВ «Нижевартовская» - куст №45 Советского месторождения нефти» с подводным переходом нефтепровода

Кадастровый (условный) № земельного участка	Площадь земельного участка, га	Категория земель	Вид разрешенного использования
Сведения об образуемых земельных участках			
86:04:0000001:6921:3У1	0,0157	Земли лесного фонда	Строительство, реконструкция, эксплуатация линейных объектов
Сведения об исходном земельном участке, который сохраняется в измененных границах			
86:04:0000001:6922	1,4300	Земли лесного фонда	Напорный нефтепровод «УПСВ «Нижневартовская» - куст №45 Советского месторождения нефти» с подводным переходом нефтепровода
Сведения об образуемых земельных участках			
86:04:0000001:6922:3У1	0,3064	Земли лесного фонда	Строительство, реконструкция, эксплуатация линейных объектов
Сведения об исходном земельном участке, который сохраняется в измененных границах			
86:04:0000001:97176	17,6035	Земли промышленности	Обустройство Советского нефтяного месторождения. Кустовая площадка №282. Участок Коридор коммуникаций (2 ВЛ-6 кВ, автомобильная дорога, нефтегазосборный трубопровод к.282 – гр. ДНС-6, нефтегазосборный трубопровод к.282 гр. ДНС-6 – УПСВ-3, водовод высокого давления БКНС-3 – к.282)
Сведения об образуемых земельных участках			
86:04:0000001:97176:3У1	0,1666	Земли промышленности	Недропользование
86:04:0000001:97176:3У2	0,6300		

Кадастровый (условный) № земельного участка	Площадь земельного участка, га	Категория земель	Вид разрешенного использования
Сведения об исходном земельном участке, который сохраняется в измененных границах			
86:04:0000001:99284	9,4620	Земли лесного фонда	Трубопроводы Советского нефтяного месторождения (программа 2014 – 2015 гг.) в границах Советского лицензионного участка
Сведения об образуемых земельных участках			
86:04:0000001:99284:ЗУ1	0,0042	Земли лесного фонда	Строительство, реконструкция, эксплуатация линейных объектов
86:04:0000001:99284:ЗУ2	0,0132		
Сведения об исходном земельном участке, который сохраняется в измененных границах			
86:04:0000001:99955	0,0769	Земли промышленности	Трубопроводы Советского нефтяного месторождения (программа 2014-2015 гг.) в границах Советского лицензионного участка. Водовод низкого давления БКНС-7 – узел врезки ЦТП
Сведения об образуемых земельных участках			
86:04:0000001:99955:ЗУ1	0,0341	Земли промышленности	Недропользование
Сведения об исходном земельном участке, который сохраняется в измененных границах			
86:04:0000001:36247		Земли лесного фонда	
Сведения об образуемых земельных участках			
86:04:0000001:36247:ЗУ1	0,0048	Земли лесного фонда	Строительство, реконструкция, эксплуатация линейных объектов
86:04:0000001:36247:ЗУ2	0,0652		
86:04:0000001:36247:ЗУ3	0,0057		
86:04:0000001:36247:ЗУ4	0,0647		
86:04:0000001:36247:ЗУ5	1,4837		
86:04:0000001:36247:ЗУ6	1,7998		
86:04:0000001:36247:ЗУ7	1,6651		
86:04:0000001:36247:ЗУ8	0,0237		
86:04:0000001:36247:ЗУ9	1,6212		
86:04:0000001:36247:ЗУ10	0,3040		
86:04:0000001:36247:ЗУ11	1,5639		
86:04:0000001:36247:ЗУ12	0,4619		
86:04:0000001:36247:ЗУ13	0,0556		
86:04:0000001:36247:ЗУ14	0,0041		
86:04:0000001:36247:ЗУ15	0,0551		
86:04:0000001:36247:ЗУ16	0,0144		
86:04:0000001:36247:ЗУ17	0,0614		

Кадастровый (условный) № земельного участка	Площадь земельного участка, га	Категория земель	Вид разрешенного использования
86:04:0000001:36247:ЗУ18	0,5589		
86:04:0000001:36247:ЗУ19	7,3008		
86:04:0000001:36247:ЗУ20	0,1136		
86:04:0000001:36247:ЗУ21	0,2608		
86:04:0000001:36247:ЗУ22	2,8853		
Сведения об образуемых земельных участках			
86:04:0000001:ЗУ1	0,6186	Земли запаса	Недропользование
86:04:0000001:ЗУ2	2,3784		
86:04:0000001:ЗУ3	1,6412		
86:04:0000001:ЗУ4	1,5909		
86:04:0000001:ЗУ5	0,3580		
86:04:0000001:ЗУ6	0,3693		
86:04:0000001:ЗУ7	0,0087		
86:04:0000001:ЗУ8	0,8039		
86:04:0000001:ЗУ9	0,2905		
86:04:0000001:ЗУ10	0,5326		
Сведения об исходном земельном участке, который сохраняется в измененных границах			
86:04:0000001:100509	0,4168	Земли лесного фонда	Под иными объектами специального назначения
Сведения об образуемых земельных участках			
86:04:0000001:100509:ЗУ1	0,1829	Земли лесного фонда	Строительство, реконструкция, эксплуатация линейных объектов
Сведения об исходном земельном участке, который сохраняется в измененных границах			
86:04:0000001:14090	6,4630	Земли лесного фонда	Земли запаса (неиспользуемые)
Сведения об образуемых земельных участках			
86:04:0000001:14090:ЗУ1	0,0714	Земли лесного фонда	Строительство, реконструкция, эксплуатация линейных объектов

Земельные участки, формируемые под демонтаж трубопроводов, после проведения работ будут сданы - возвращены арендодателю.

1.2 Перечень и сведения о площади образуемых земельных участков, которые будут отнесены к территориям общего пользования или имуществу общего пользования, в том числе в отношении которых предполагаются резервирование и (или) изъятие для государственных или муниципальных нужд

Образование земельных участков, которые будут отнесены к территориям общего пользования или имуществу общего пользования, в том числе в

отношении которых предполагаются резервирование и (или) изъятие для государственных или муниципальных нужд не предусмотрено.

1.3 Вид разрешенного использования образуемых земельных участков в соответствии с проектом планировки территории в случаях, предусмотренных Градостроительным кодексом Российской Федерации

№ п/п	№ образуемого земельного участка	Категория земель	Вид разрешенного использования
1	86:04:0000001:37145:3У1	Земли промышленности	Недропользование
2	86:04:0000001:3У1	Земли запаса	
3	86:04:0000001:36247:3У1	Земли лесного фонда	Строительство, реконструкция, эксплуатация линейных объектов
4	86:04:0000001:112485:3У1	Земли промышленности	Недропользование
5	86:04:0000001:14090:3У1	Земли лесного фонда	Строительство, реконструкция, эксплуатация линейных объектов
6	86:04:0000001:14089:3У1		
7	86:04:0000001:6922:3У1		
8	86:04:0000001:6921:3У1		
9	86:04:0000001:36247:3У2		
10	86:04:0000001:36247:3У19		
11	86:04:0000001:36247:3У14		
12	86:04:0000001:36247:3У17		
13	86:04:0000001:6480:3У2		
14	86:04:0000001:6480:3У1		
15	86:04:0000001:36247:3У16		
16	86:04:0000001:36247:3У13		
17	86:04:0000001:17296:3У1		
18	86:04:0000001:36247:3У18		
19	86:04:0000001:36247:3У15		
20	86:04:0000001:17296:3У2		
21	86:04:0000001:107582:3У1		
22	86:04:0000001:6178:3У1		
23	86:04:0000001:99284:3У1		
24	86:04:0000001:28085:3У1		
25	86:04:0000001:99955:3У1	Земли промышленности	Недропользование
26	86:04:0000001:99284:3У2	Земли лесного фонда	Строительство, реконструкция, эксплуатация линейных объектов
27	86:04:0000001:3У2	Земли запаса	Недропользование
28	86:04:0000001:36492:3У1	Земли промышленности	
29	86:04:0000001:3У3	Земли запаса	
30	86:04:0000001:35952:3У1	Земли промышленности	

№ п/п	№ образуемого земельного участка	Категория земель	Вид разрешенного использования
31	86:04:0000001:102151:3У1	Земли запаса	Недропользование
32	86:04:0000001:3У4		
33	86:04:0000001:103221:3У1		
34	86:04:0000001:103221:3У2		
35	86:04:0000001:35947:3У1	Земли промышленности	
36	86:04:0000001:35947:3У2		
37	86:04:0000001:97176:3У2		
38	86:04:0000001:3У5	Земли запаса	
39	86:04:0000001:97176:3У1	Земли промышленности	
40	86:04:0000001:6415:3У2		
41	86:04:0000001:6415:3У1		
42	86:04:0000001:3У6	Земли запаса	
43	86:04:0000001:3У7		
44	86:04:0000001:3У8	Земли запаса	
45	86:04:0000001:3У9		
46	86:04:0000001:3У10		
47	86:04:0000001:36247:3У11	Земли лесного фонда	Строительство, реконструкция, эксплуатация линейных объектов
48	86:04:0000001:36247:3У10		
49	86:04:0000001:36247:3У9		
50	86:04:0000001:36247:3У8		
51	86:04:0000001:36247:3У5		
52	86:04:0000001:100509:3У1		
53	86:04:0000001:36247:3У6		
54	86:04:0000001:36247:3У20		
55	86:04:0000001:36247:3У12		
56	86:04:0000001:36247:3У7		
57	86:04:0000001:36247:3У4		
58	86:04:0000001:36247:3У3		
59	86:04:0000001:36247:3У21		
60	86:04:0000001:36247:3У22		

Границы и координаты земельных участков в графических материалах определены в местной системе координат МСК-86.

1.4 Целевое назначение лесов, вид (виды) разрешенного использования лесного участка, количественные и качественные характеристики лесного участка, сведения о нахождении лесного участка в границах особо защитных участков лесов (в случае, если подготовка проекта межевания территории осуществляется в целях определения местоположения границ образуемых и (или) изменяемых лесных участков)

Целевое назначение лесов - эксплуатационные и защитные (орехово-промысловые зоны).

Вид разрешенного использования лесных участков – строительство, реконструкция, эксплуатация линейных объектов.

Количественные и качественные характеристики проектируемого лесного

участка.

Характеристика лесного участка

Целевое назначение лесов	Участковое лесничество / урочище (при наличии)	Лесной квартал	Лесотаксационный выдел	Преобладающая порода	Площадь (га)/запас древесины (куб.м)		В том числе по группам возраста			
							Молодняки	Средневозрастные	Приспевающие	Спелые и перестойные
1	2	3	4	5	6		7	8	9	10
86:04:0000001:36247:3У8										
эксплуатационные	Охтеурское/ Охтеурское	271	83	С	0,0237	/ 3				0,0237/3
Итого по объекту:					0,0237	/ 3				0,0237/3
86:04:0000001:3У19										
орехово-промысловые зоны										
защитные	Охтеурское/ Охтеурское	424	9	К	0,0057	/ 1		0,0057/1		
Итого по объекту:					0,0057	/ 1		0,0057/1		
86:04:0000001:36247:3У3										
орехово-промысловые зоны										
защитные	Охтеурское/ Охтеурское	424	9	К	0,0647	/ 16		0,0647/16		
Итого по объекту:					0,0647	/ 16		0,0647/16		
86:04:0000001:36247:3У4										
эксплуатационные	Охтеурское/ Охтеурское	271	83	С	1,6212	/ 211				1,6212/211
Итого по объекту:					1,6212	/ 211				1,6212/211
86:04:0000001:36247:3У20										
орехово-промысловые зоны										
защитные	Охтеурское/ Охтеурское	425	28		0,1136	/ -	трасса коммуникаций			
Итого по объекту:					0,1136	/ -				
86:04:0000001:36247:3У5										
орехово-промысловые зоны										
защитные	Охтеурское/ Охтеурское	424	15	К	1,4135	/ 353		1,4134/53		
защитные	Охтеурское/ Охтеурское	424	40		0,0702	/ -	профиль			
Итого по объекту:					1,4837	/ 353		1,4134/53		
86:04:0000001:36247:3У6										
орехово-промысловые зоны										
защитные	Охтеурское/ Охтеурское	424	16	С	0,9088	/ 55		0,9088/55		
защитные	Охтеурское/ Охтеурское	424	19	К	0,8910	/ 223		0,8910/23		
Итого по объекту:					1,7998	/ 278		1,7998/78		
86:04:0000001:36247:3У12										
орехово-промысловые зоны										

Лесной участок не находится в особо защитных участках леса (ОЗУ).

защитные	Охтеурское/ Охтеурское	425	17	Б	0,0896	/	4				0,0896/ 4
защитные	Охтеурское/ Охтеурское	425	18	К	0,3723	/	60		0,3723/6 0		
Итого по объекту:					0,4619	/	64		0,3723/6 0		0,0896/ 4
86:04:0000001:36247:3У21											
эксплуатационные	Охтеурское/ Охтеурское	505	8	Б	0,1107	/	2	0,1107/2			
эксплуатационные	Охтеурское/ Охтеурское	505	9		0,0573	/	-	болото			
эксплуатационные	Охтеурское/ Охтеурское	505	39		0,0928	/	-	трасса коммуникаций			
Итого по объекту:					0,2608	/	2	0,1107/2			
86:04:0000001:36247:3У10											
эксплуатационные	Охтеурское/ Охтеурское	271	81	Б	0,2237	/	16				0,2237/ 16
эксплуатационные	Охтеурское/ Охтеурское	271	83	С	0,0803	/	10		0,0803 /10		
Итого по объекту:					0,3040	/	26		0,0803 /10		0,2237/ 16
86:04:0000001:100509:3У1											
орехово-промысловые зоны											
защитные	Охтеурское/ Охтеурское	424	15	К	0,1621	/	41		0,1621 /41		
защитные	Охтеурское/ Охтеурское	424	40		0,0208	/	-	профиль			
Итого по объекту:					0,1829	/	41		0,1621 /41		
86:04:0000001:36247:3У11											
эксплуатационные	Охтеурское/ Охтеурское	271	53		0,0026	/	-	трасса коммуникаций			
эксплуатационные	Охтеурское/ Охтеурское	271	69	С	0,1662	/	25		0,1662 /25		
эксплуатационные	Охтеурское/ Охтеурское	271	81	Б	0,1602	/	11				0,1602/ 11
эксплуатационные	Охтеурское/ Охтеурское	271	83	С	0,5488	/	71		0,5488 /71		
эксплуатационные	Охтеурское/ Охтеурское	271	85	С	0,1434	/	7	0,1434/7			
эксплуатационные	Охтеурское/ Охтеурское	271	92		0,0291	/	-	трасса коммуникаций			
запретные полосы лесов, расположенные вдоль водных объектов											
защитные	Охтеурское/ Охтеурское	298	9		0,0028	/	-	трасса коммуникаций			
защитные	Охтеурское/ Охтеурское	298	10	С	0,0841	/	5	0,0841/5			
защитные	Охтеурское/ Охтеурское	298	70	С	0,3035	/	18	0,3035/18			
защитные	Охтеурское/ Охтеурское	298	72	С	0,1232	/	7	0,1232/7			

Итого по объекту:				1,5639	/	144	0,6542/37	0,7150/96		0,1602/11
86:04:0000001:36247:3У7										
орехово-промысловые зоны										
защитные	Охтеурское/ Охтеурское	424	9	К	1,6449	/	411		1,6449/4 11	
защитные	Охтеурское/ Охтеурское	425	16	К	0,0188	/	4		0,0188/4	
защитные	Охтеурское/ Охтеурское	425	40		0,0014	/	-	просека квартальная		
Итого по объекту:				1,6651	/	415		1,6637/4 15		
86:04:0000001:36247:3У1										
эксплуатационные	Излучинское / Излучинское	651	16		0,0048	/	-	луг пойменный		
Итого по объекту:				0,0048	/	-				
86:04:0000001:36247:3У2										
эксплуатационные	Излучинское / Излучинское	651	17		0,0367	/	-	трасса коммуникаций		
эксплуатационные	Излучинское / Излучинское	651	22	Б	0,0285	/	2		0,0285/2	
Итого по объекту:				0,0652	/	2		0,0285/2		
86:04:0000001:6921:3У1										
эксплуатационные	Излучинское / Излучинское	651	17		0,0157	/	-	трасса коммуникаций		
Итого по объекту:				0,0157	/	-				
86:04:0000001:6922:3У1										
эксплуатационные	Излучинское / Излучинское	651	17		0,3064	/	-	трасса коммуникаций		
Итого по объекту:				0,3064	/	-				
86:04:0000001:14089:3У1										
эксплуатационные	Излучинское / Излучинское	651	17		0,0044	/	-	трасса коммуникаций		
Итого по объекту:				0,0044	/	-				
86:04:0000001:14090:3У1										
эксплуатационные	Излучинское / Излучинское	651	17		0,0714	/	-	трасса коммуникаций		
Итого по объекту:				0,0714	/	-				
86:04:0000001:36247:3У13										
эксплуатационные	Излучинское / Излучинское	673	43		0,0400	/	-	трасса коммуникаций		
эксплуатационные	Излучинское / Излучинское	673	62	С	0,0156	/	1	0,0156/1		
Итого по объекту:				0,0556	/	1	0,0156/1			
86:04:0000001:36247:3У14										
эксплуатационные	Излучинское / Излучинское	673	81		0,0041	/	-	трасса коммуникаций		

Итого по объекту:				0,0041	/	-			
86:04:0000001:36247:3У15									
эксплу атацио н-ные	Излучинское / Излучинское	673	43		0,0551	/	-	трасса коммуникаций	
Итого по объекту:				0,0551	/	-			
86:04:0000001:6480:3У1									
эксплу атацио н-ные	Излучинское / Излучинское	673	43		0,0273	/	-	трасса коммуникаций	
Итого по объекту:				0,0273	/	-			
86:04:0000001:36247:3У16									
эксплу атацио н-ные	Излучинское / Излучинское	673	43		0,0144	/	-	трасса коммуникаций	
Итого по объекту:				0,0144	/	-			
86:04:0000001:36247:3У17									
эксплу атацио н-ные	Излучинское / Излучинское	673	43		0,0614	/	-	трасса коммуникаций	
Итого по объекту:				0,0614	/	-			
86:04:0000001:17296:3У1									
эксплу атацио н-ные	Излучинское / Излучинское	673	43		0,0204	/	-	трасса коммуникаций	
Итого по объекту:				0,0204	/	-			
86:04:0000001:99284:3У2									
эксплу атацио н-ные	Излучинское / Излучинское	673	43		0,0132	/	-	трасса коммуникаций	
Итого по объекту:				0,0132	/	-			
86:04:0000001:17296:3У2									
эксплу атацио н-ные	Излучинское / Излучинское	673	43		0,2837	/	-	трасса коммуникаций	
Итого по объекту:				0,2837	/	-			
86:04:0000001:99284:3У1									
эксплу атацио н-ные	Излучинское / Излучинское	673	43		0,0042	/	-	трасса коммуникаций	
Итого по объекту:				0,0042	/	-			
86:04:0000001:36247:3У18									
эксплу атацио н-ные	Излучинское / Излучинское	673	43		0,5589	/	-	трасса коммуникаций	
Итого по объекту:				0,5589	/	-			
86:04:0000001:107582:3У1									
эксплу атацио н-ные	Излучинское / Излучинское	673	43		0,0329	/	-	трасса коммуникаций	
Итого по объекту:				0,0329	/	-			
86:04:0000001:6178:3У1									

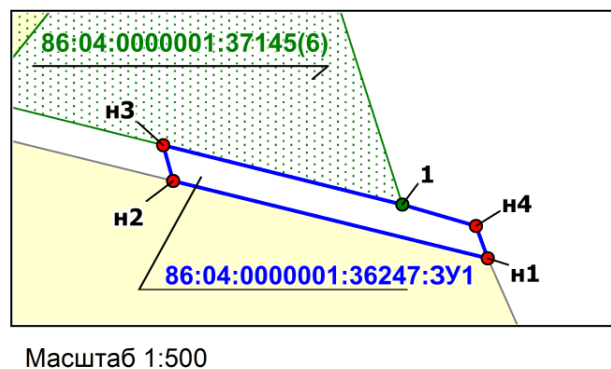
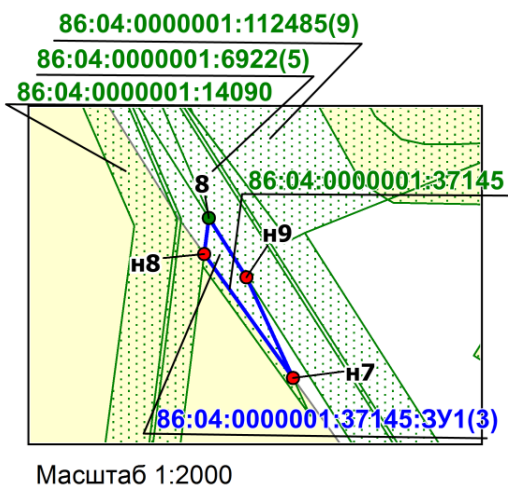
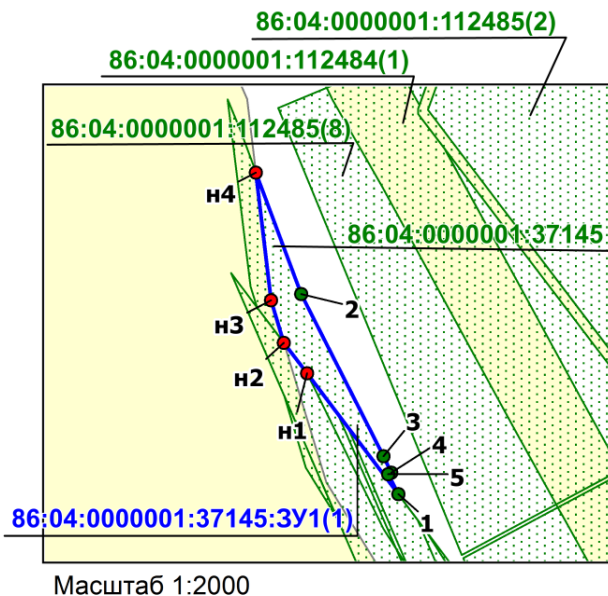
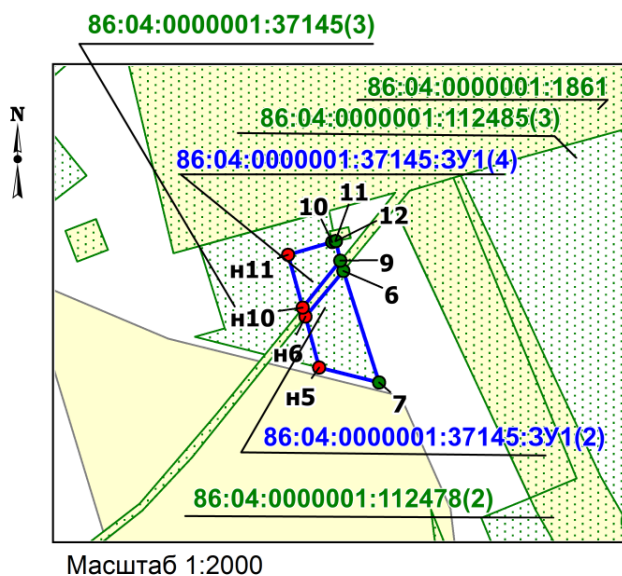
эксплу атаци он-ные	Излучинское / Излучинское	673	43		0,0531	/	-	трасса коммуникаций		
Итого по объекту:					0,0531	/	-			
86:04:0000001:28085:3У1										
эксплу атаци он-ные	Излучинское / Излучинское	673	43		0,0245	/	-	трасса коммуникаций		
Итого по объекту:					0,0245	/	-			
86:04:0000001:6480:3У2										
эксплу атаци он-ные	Излучинское / Излучинское	673	43		0,2971	/	-	трасса коммуникаций		
эксплу атаци он-ные	Излучинское / Излучинское	673	62	С	0,0001	/	0	0,0001/0		
Итого по объекту:					0,2972	/	0	0,0001/0		
86:04:0000001:36247:3У19										
эксплу атаци он-ные	Излучинское / Излучинское	673	43		5,4287	/	-	трасса коммуникаций		
эксплу атаци он-ные	Излучинское / Излучинское	673	59	Ос	0,0470	/	5	0,0470/5		
эксплу атаци он-ные	Излучинское / Излучинское	673	62	С	0,6516	/	39	0,6516/39		
эксплу атаци он-ные	Излучинское / Излучинское	673	63	С	0,5880	/	41	0,5880/41		
эксплу атаци он-ные	Излучинское / Излучинское	673	64		0,5276	/	-	болото		
эксплу атаци он-ные	Излучинское / Излучинское	673	65		0,0015	/	-	болото		
эксплу атаци он-ные	Излучинское / Излучинское	673	81		0,0564	/	-	трасса коммуникаций		
Итого по объекту:					7,3008	/	85	1,2396/80	0,0470/5	
86:04:0000001:36247:3У22										
эксплу атаци он-ные	Излучинское / Излучинское	673	43		2,6754	/	-	трасса коммуникаций		
эксплу атаци он-ные	Излучинское / Излучинское	673	88		0,2099	/	-	болото		
Итого по объекту:					2,8853	/	0			
Всего по отводу:					21,7110	/	1642	2,0202/120	6,3526/1277	2,1184/245

1.5 Сведения о границах территории, в отношении которой утвержден проект межевания, содержащие перечень координат характерных точек этих границ в системе координат, используемой для ведения Единого государственного реестра недвижимости


Перечень координат характерных точек данных границ не приводится в связи с их отсутствием.

2. Чертежи межевания территории

Примечание: границы публичных сервитутов отсутствуют





УСЛОВНЫЕ ОБОЗНАЧЕНИЯ


 граница образуемого земельного участка


86:04:0000001:15 кадастровый номер земельного участка

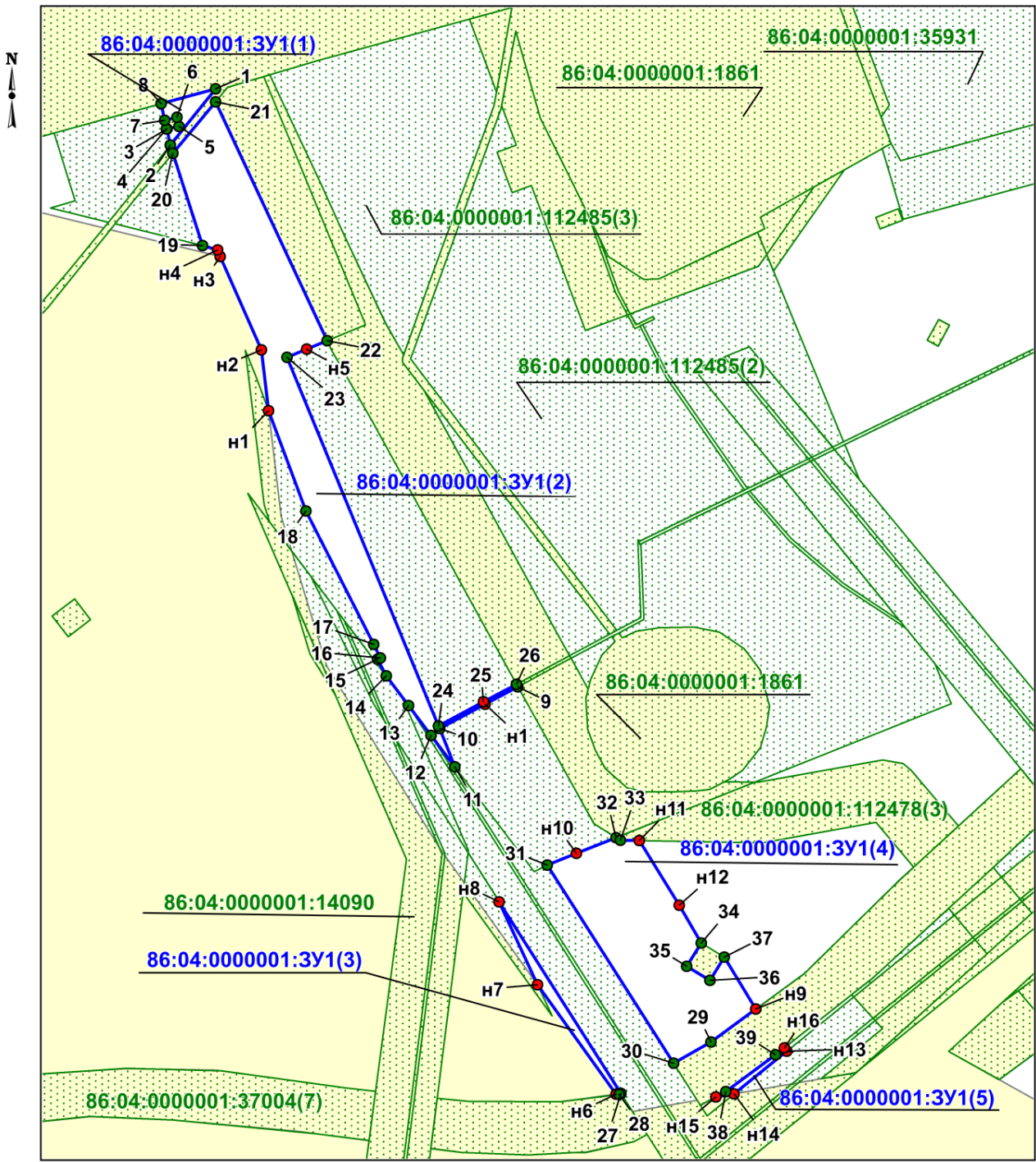
86:04:0000001:15:3У1 обозначение образуемого земельного участка

 **1** точка поворота границы земельного участка, ранее установленная при проведении кадастровых работ

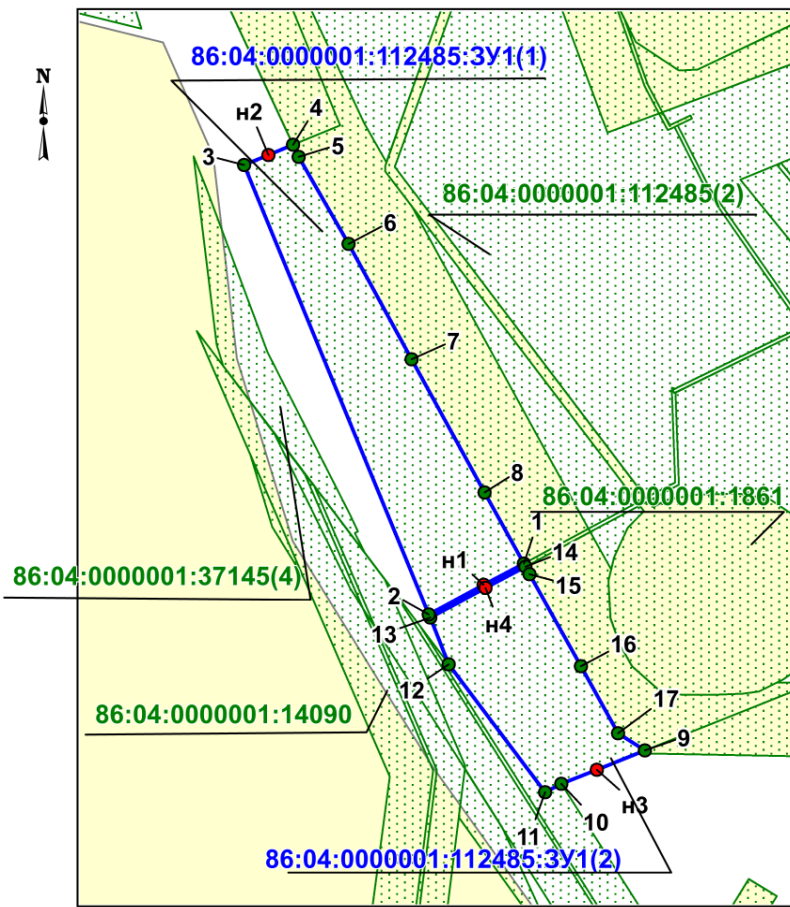
 **n1** точка поворота границы земельного участка, устанавливаемая при проведении кадастровых работ

 земельные участки, предоставленные в аренду АО "Томскнефть" ВНК

 земельные участки, согласно сведениям ЕГРН

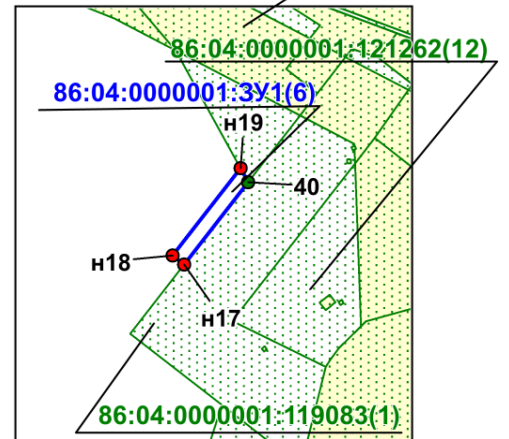


Масштаб 1:2000



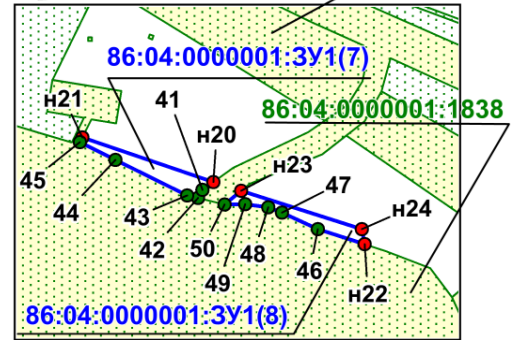
Масштаб 1:2000

86:04:0000001:117292(3)

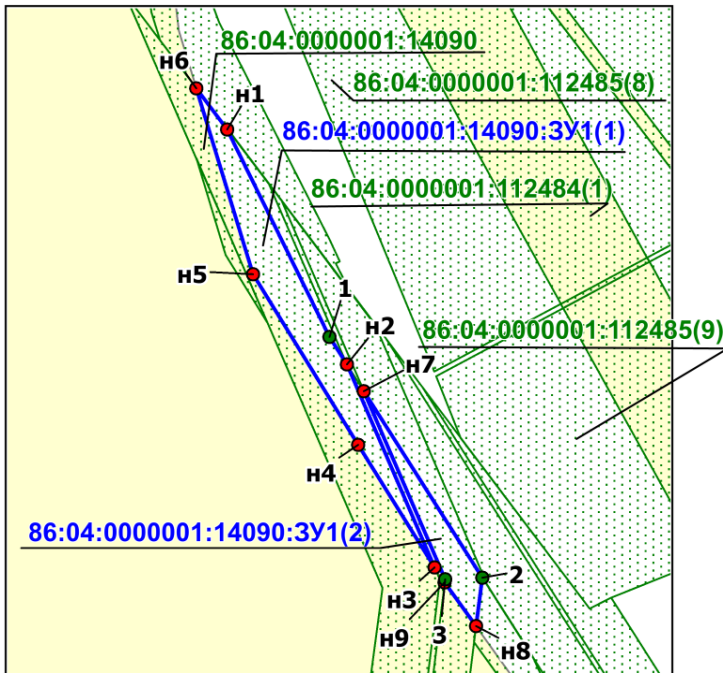


Масштаб 1:2000

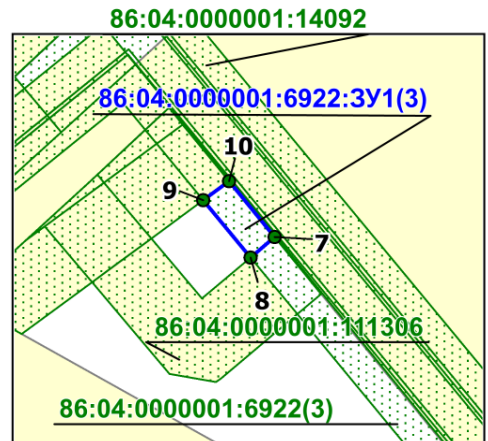
86:04:0000001:120820(4)



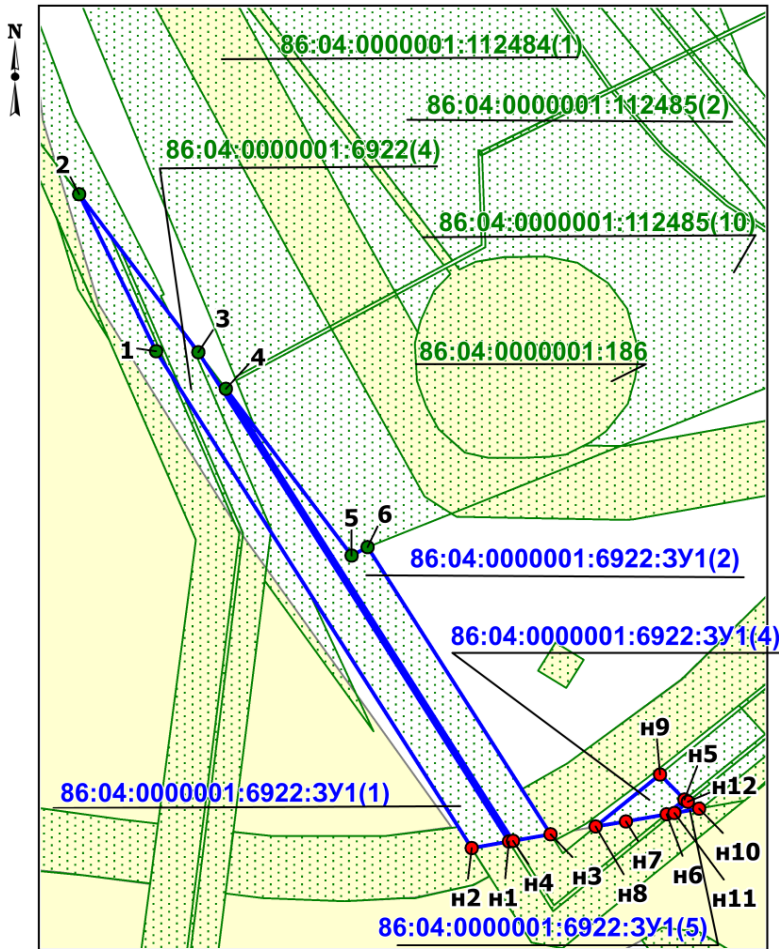
Масштаб 1:2000



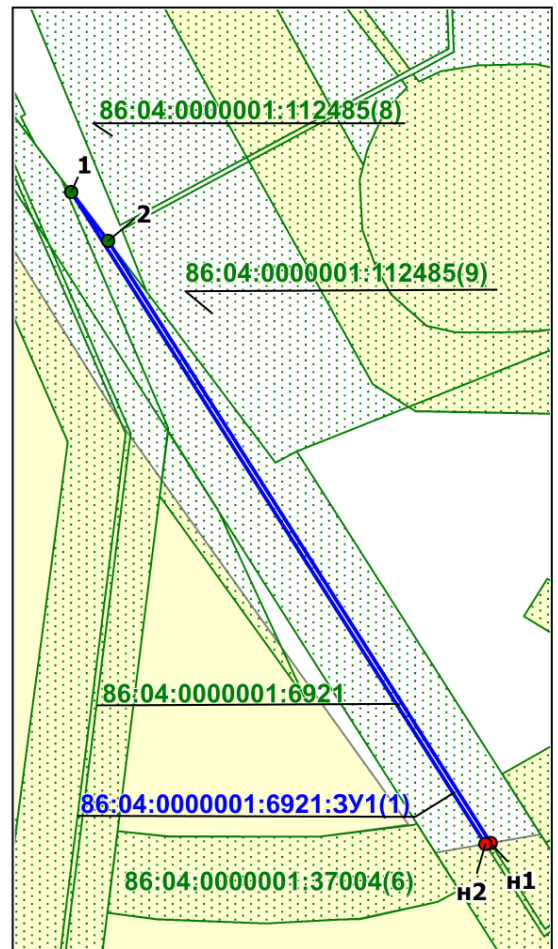
Масштаб 1:1500



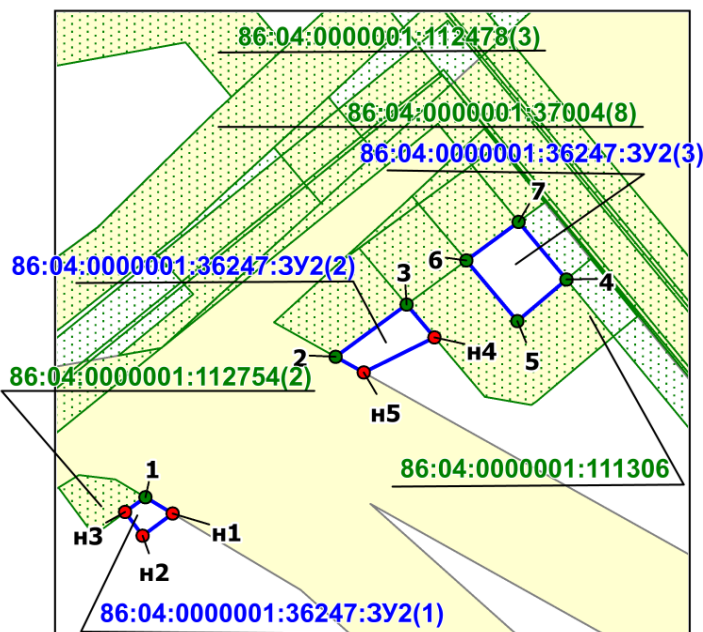
Масштаб 1:2000



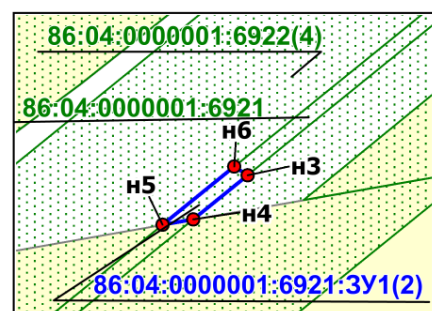
Масштаб 1:2000



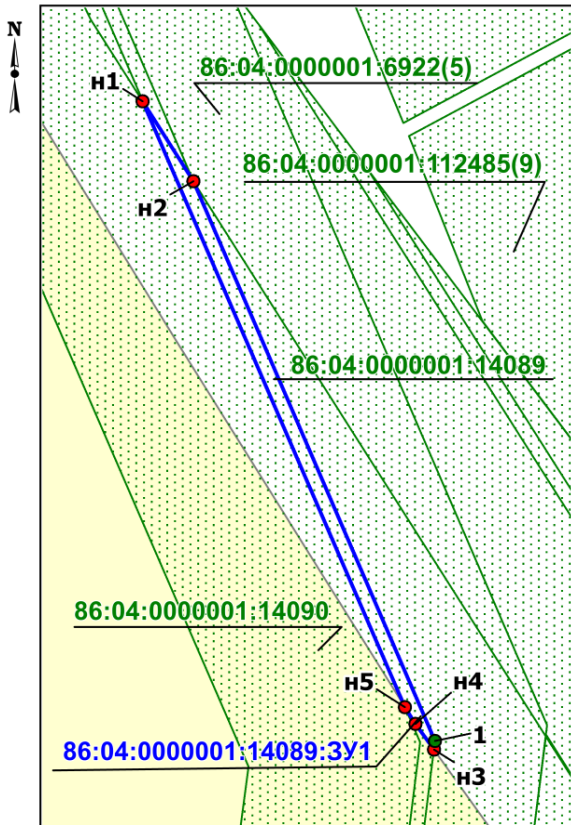
Масштаб 1:1500



Масштаб 1:2000

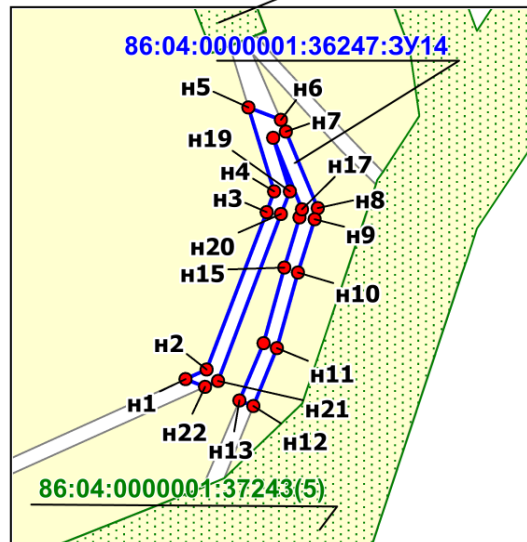


Масштаб 1:500

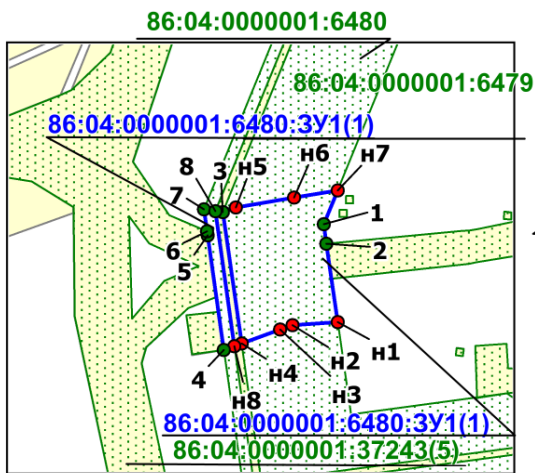


Масштаб 1:500

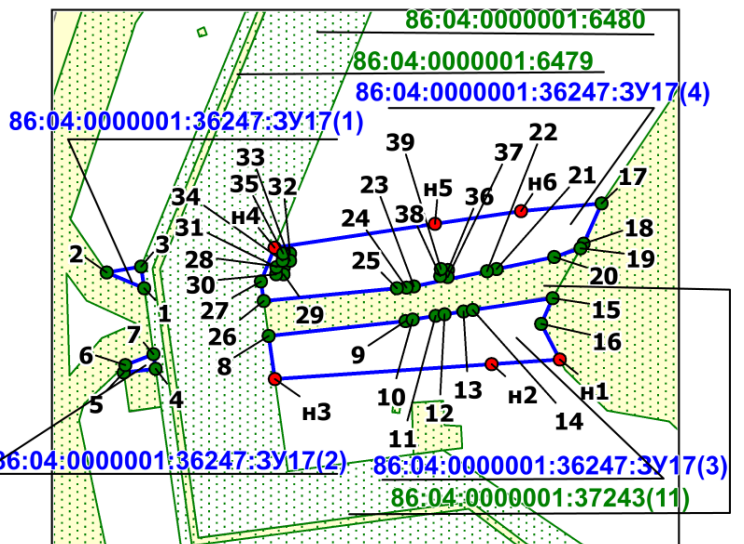
86:04:0000001:95082(31)



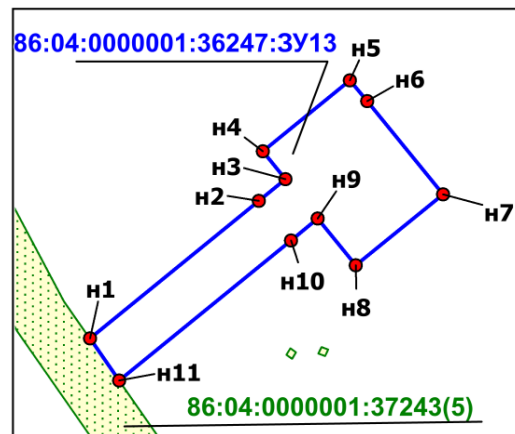
Масштаб 1:500



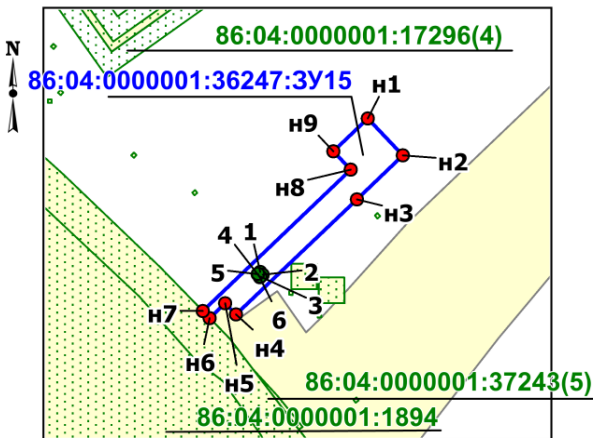
Масштаб 1:1000



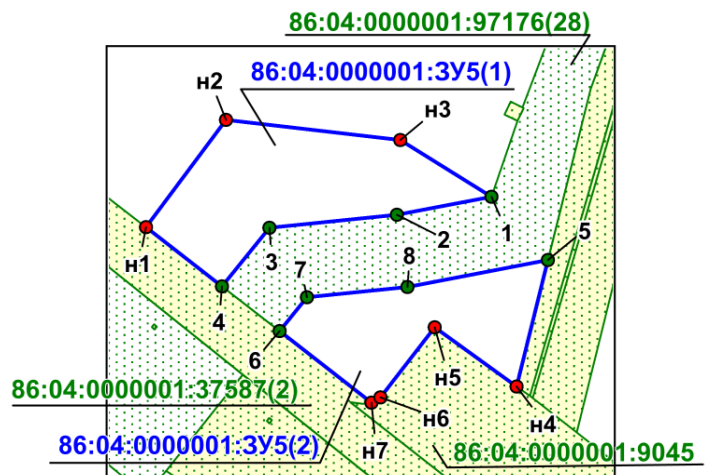
Масштаб 1:1000



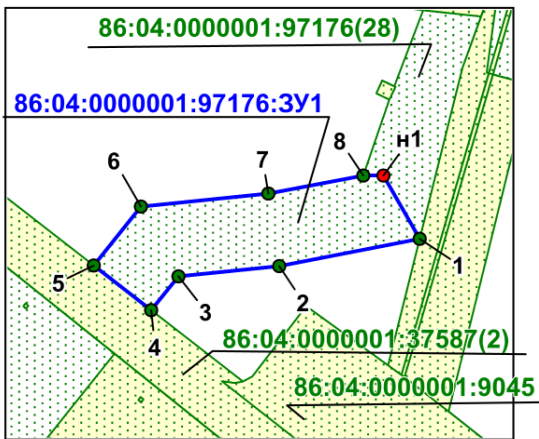
Масштаб 1:1000



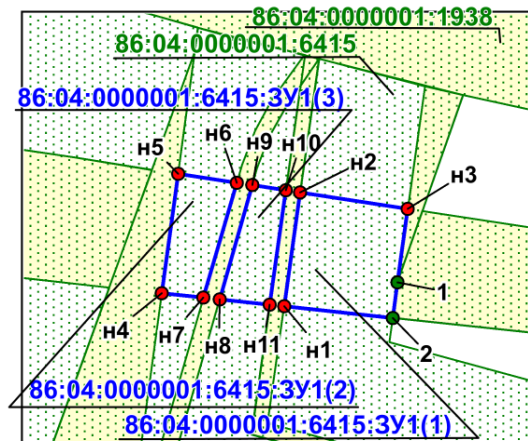
Масштаб 1:2000



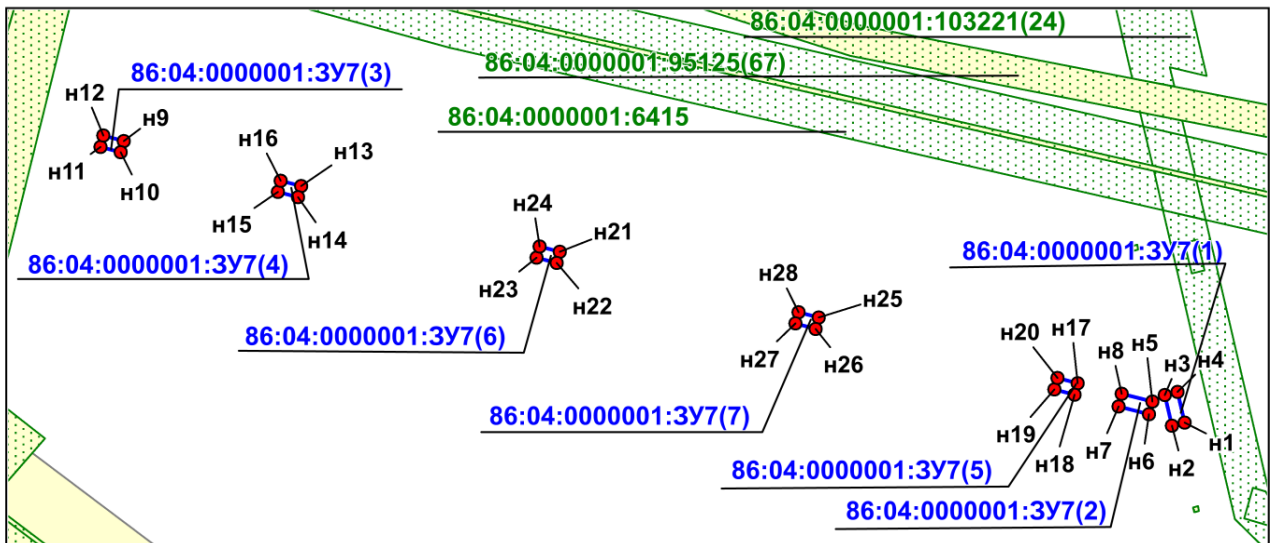
Масштаб 1:2000



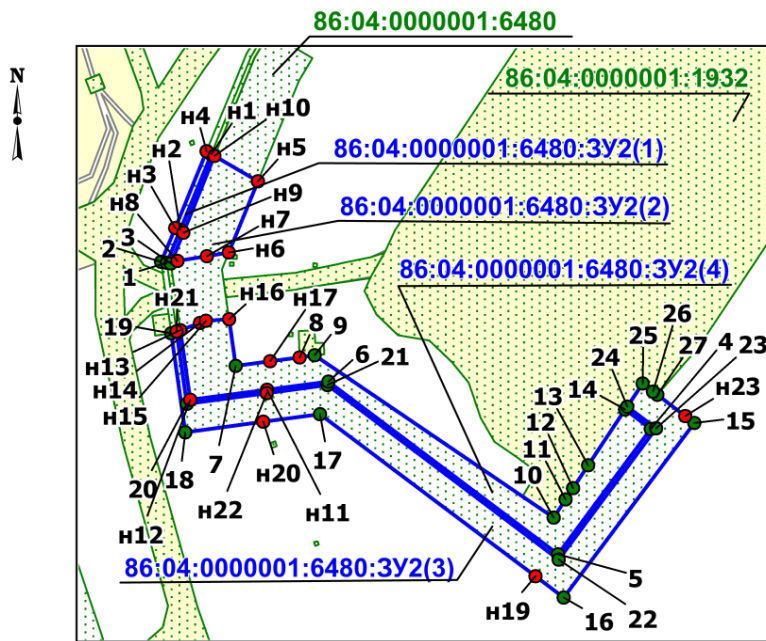
Масштаб 1:2000



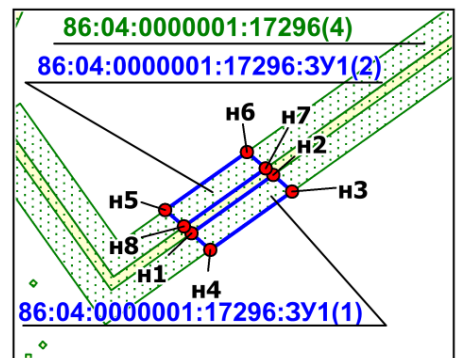
Масштаб 1:500



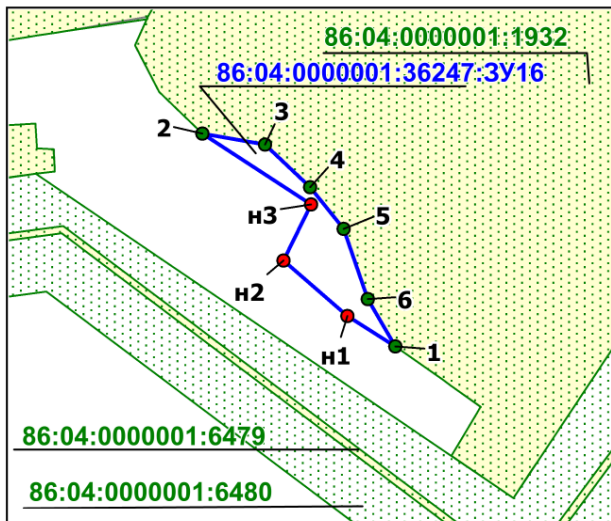
Масштаб 1:1500



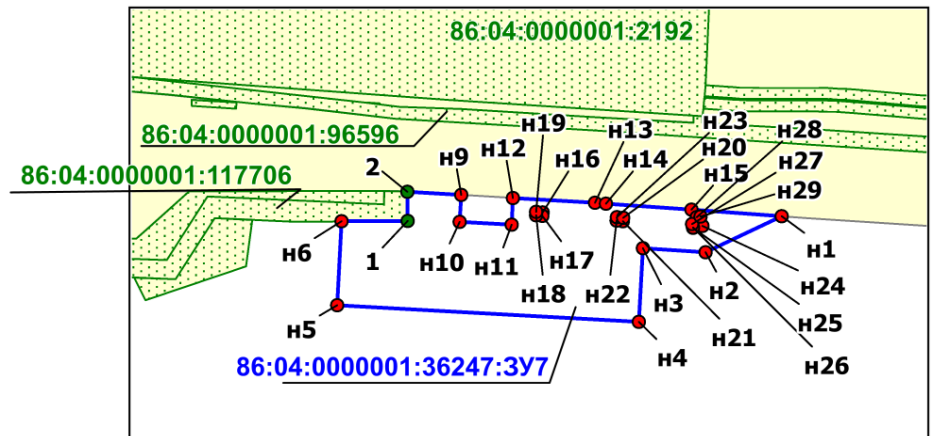
Масштаб 1:2000



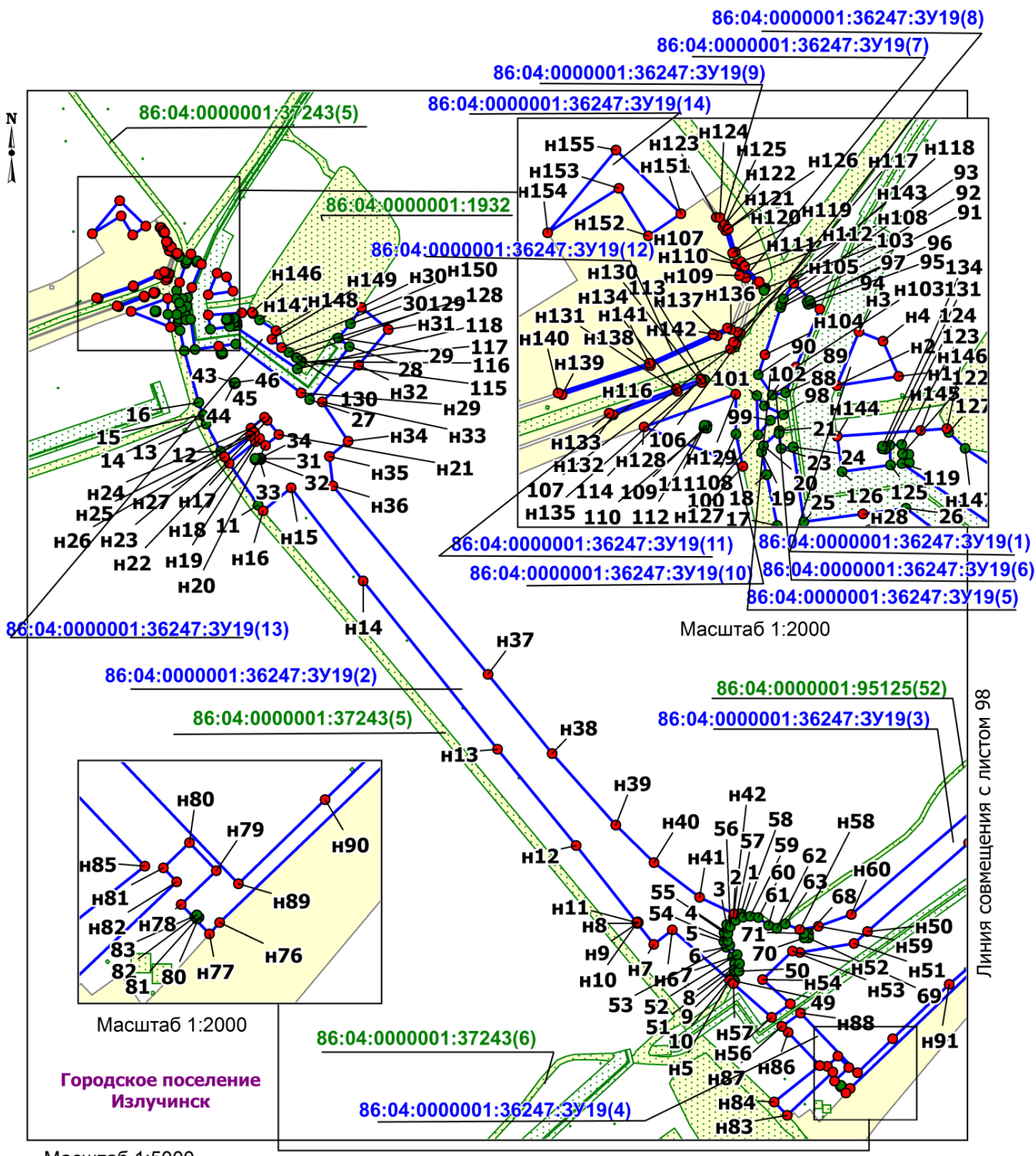
Масштаб 1:1500

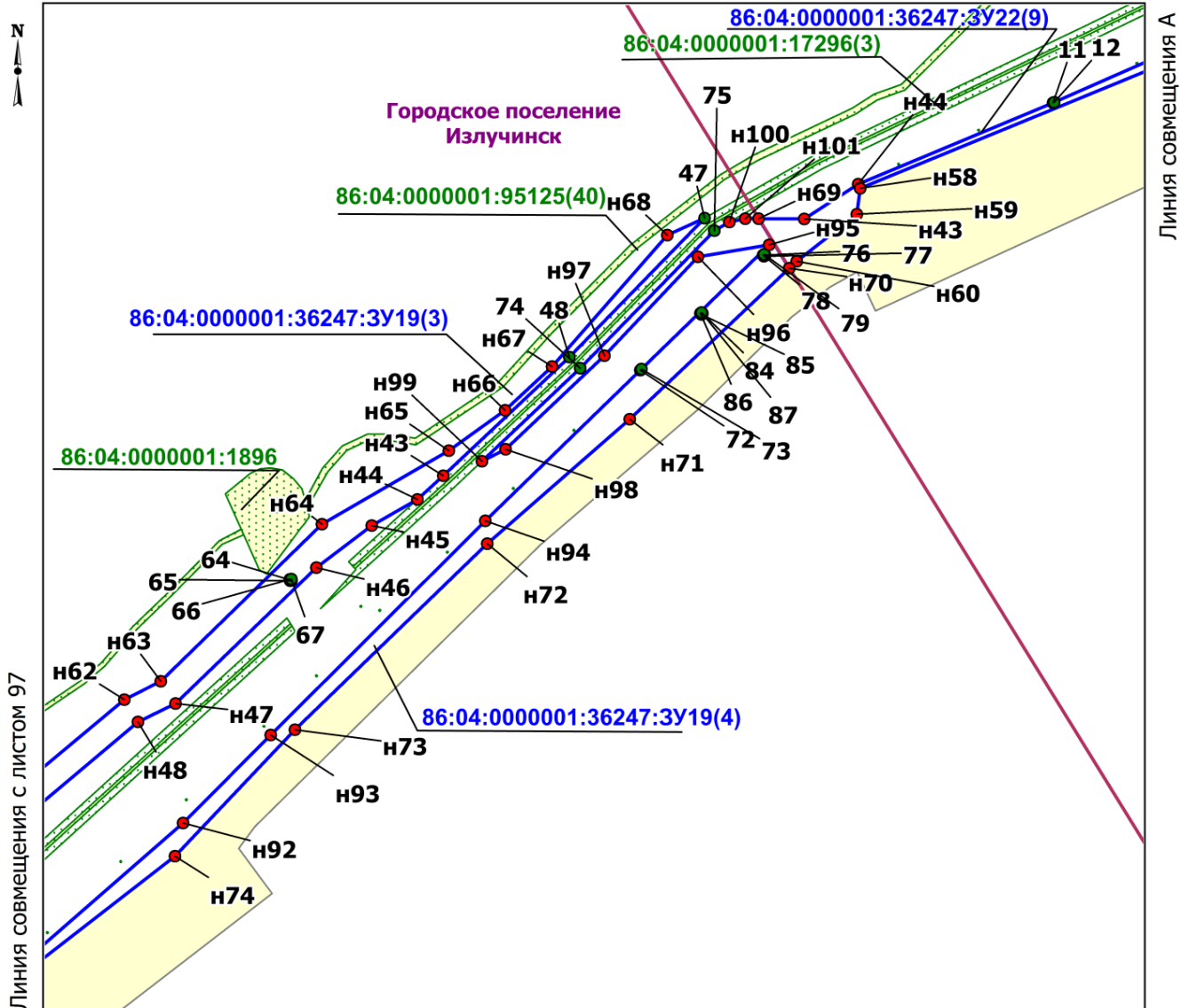


Масштаб 1:1000

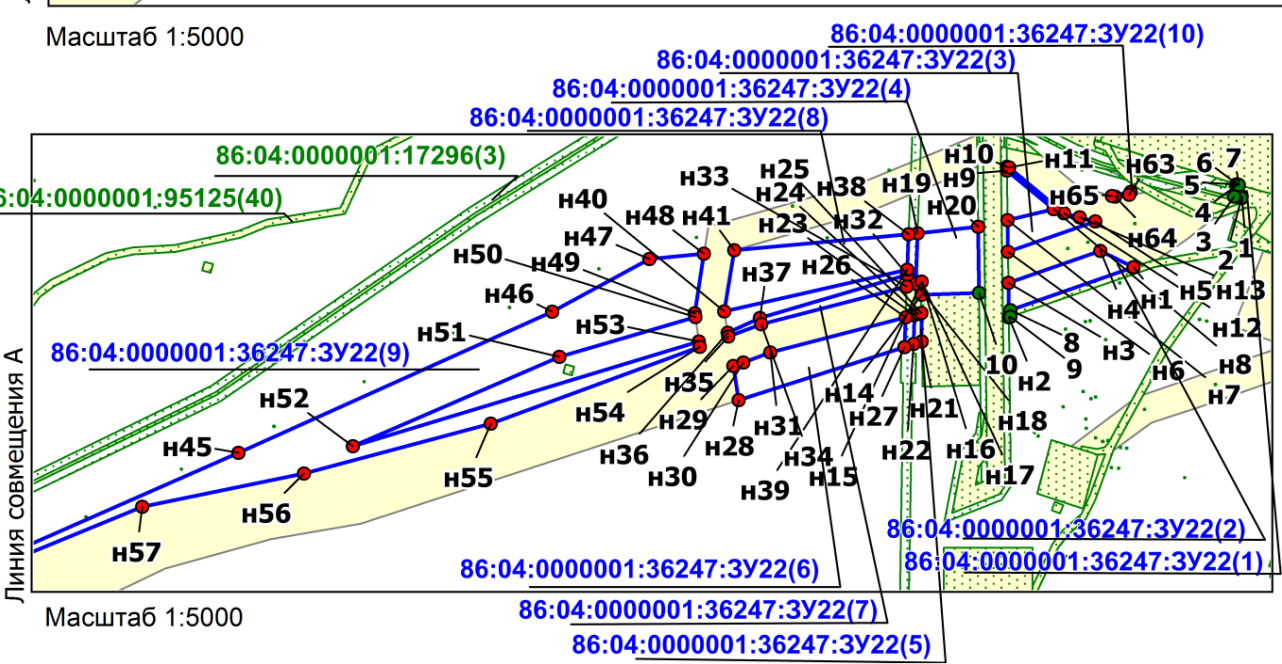


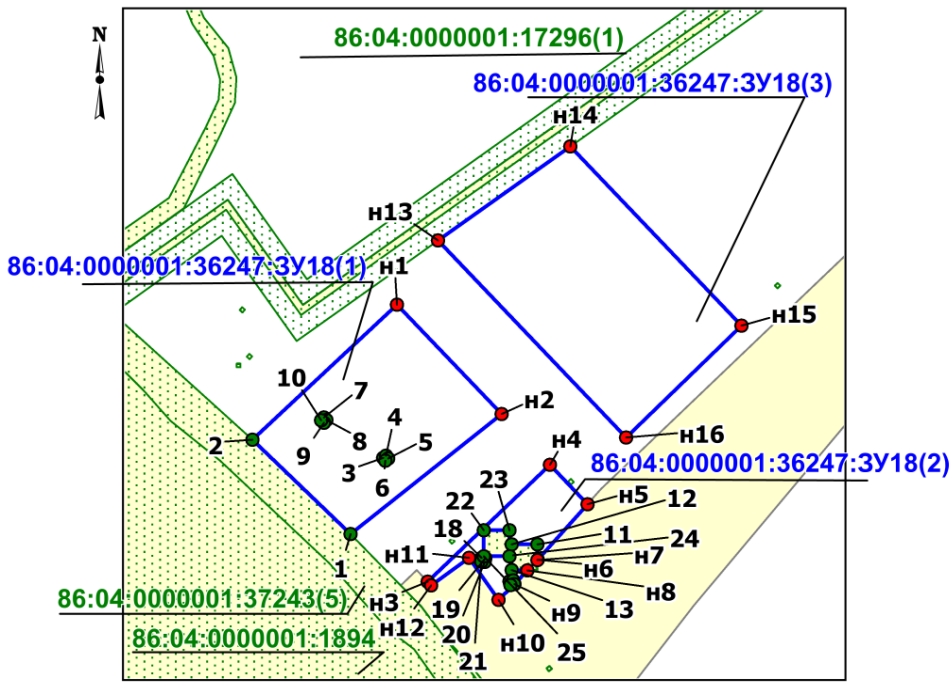
Масштаб 1:5000



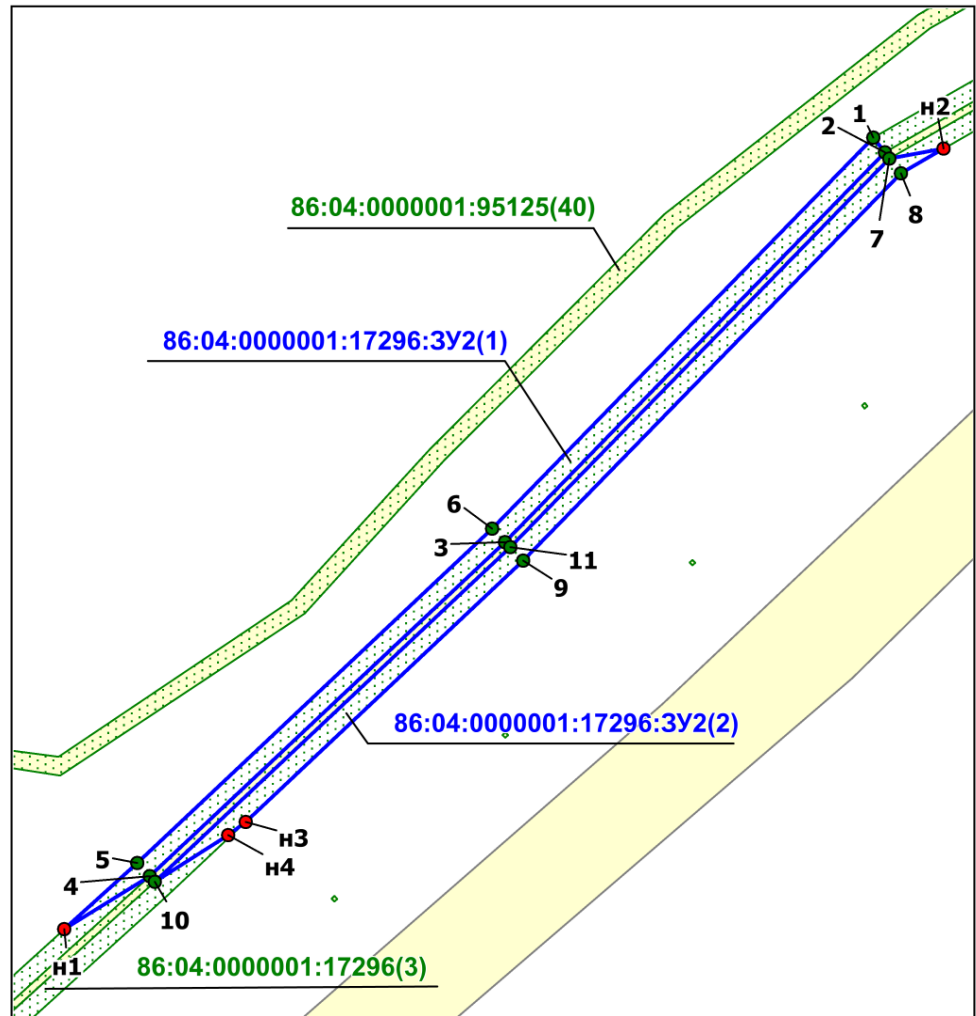


Линия совмещения А

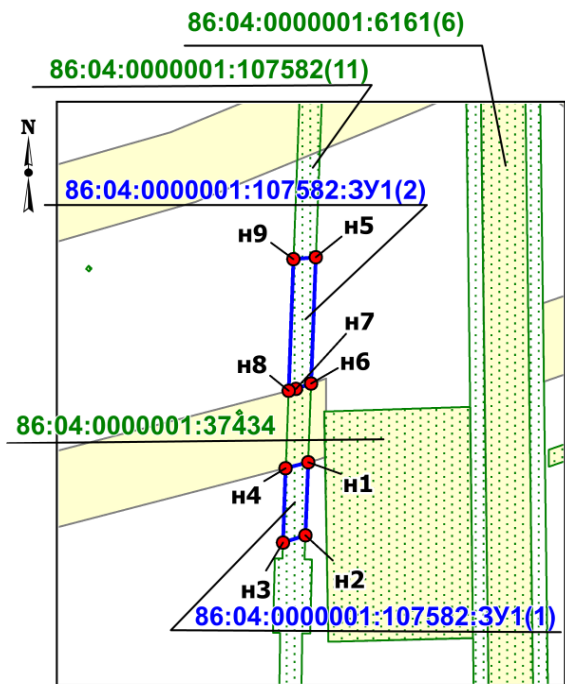




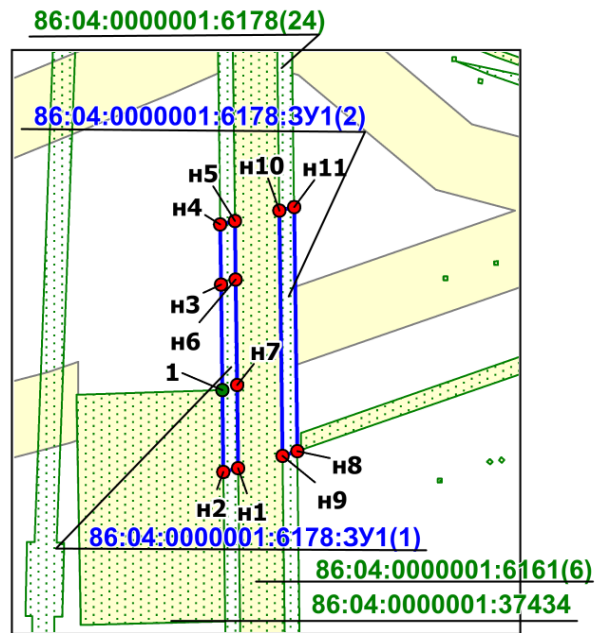
Масштаб 1:2000



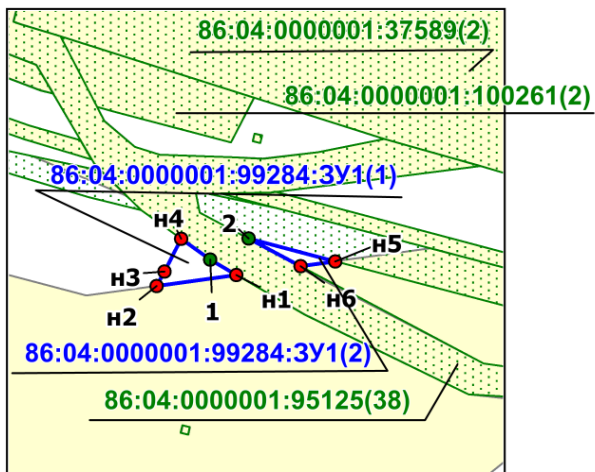
Масштаб 1:2000



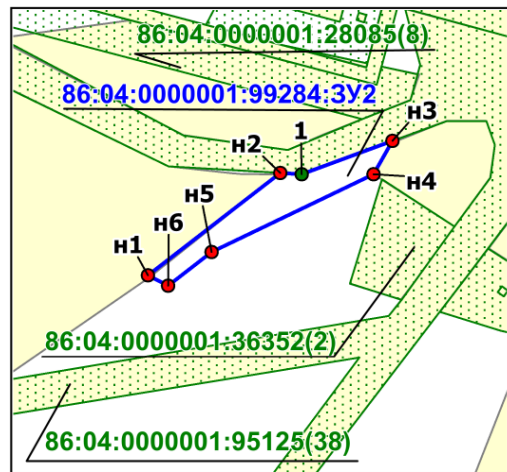
Масштаб 1:2000



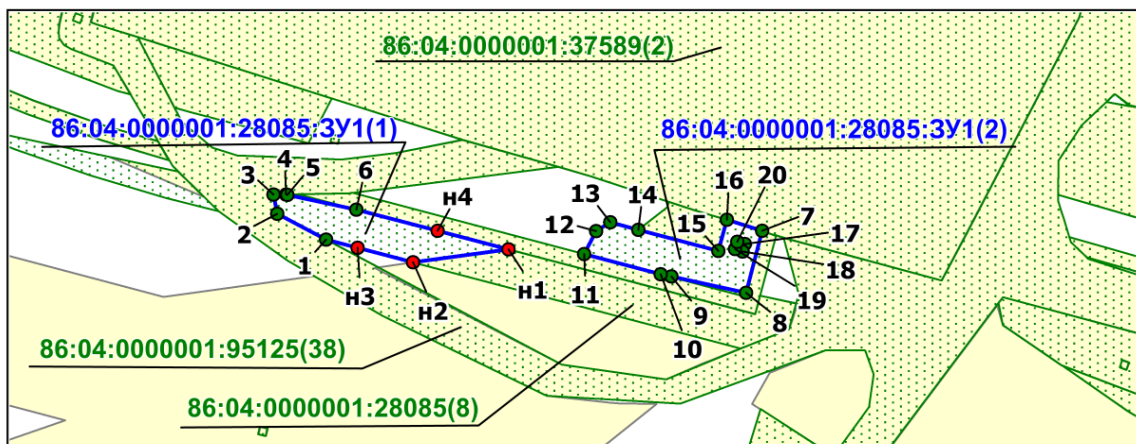
Масштаб 1:2000



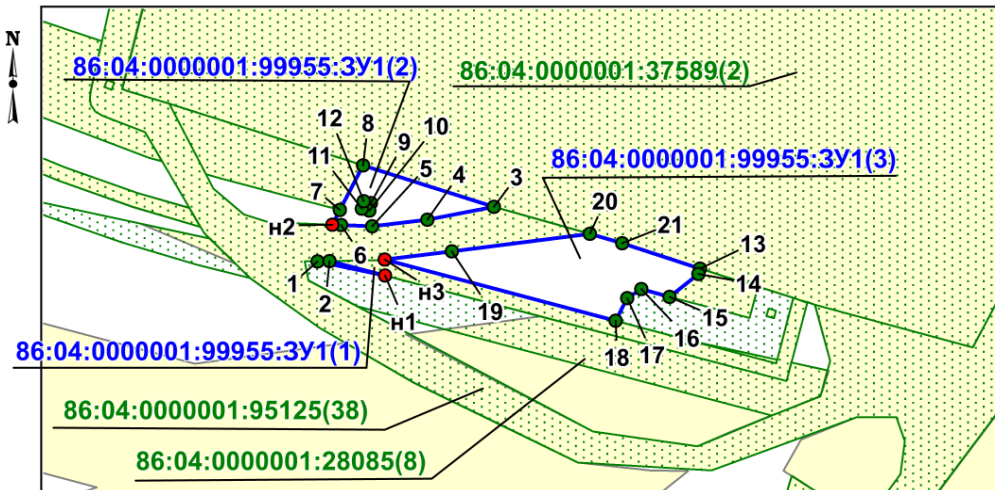
Масштаб 1:1000



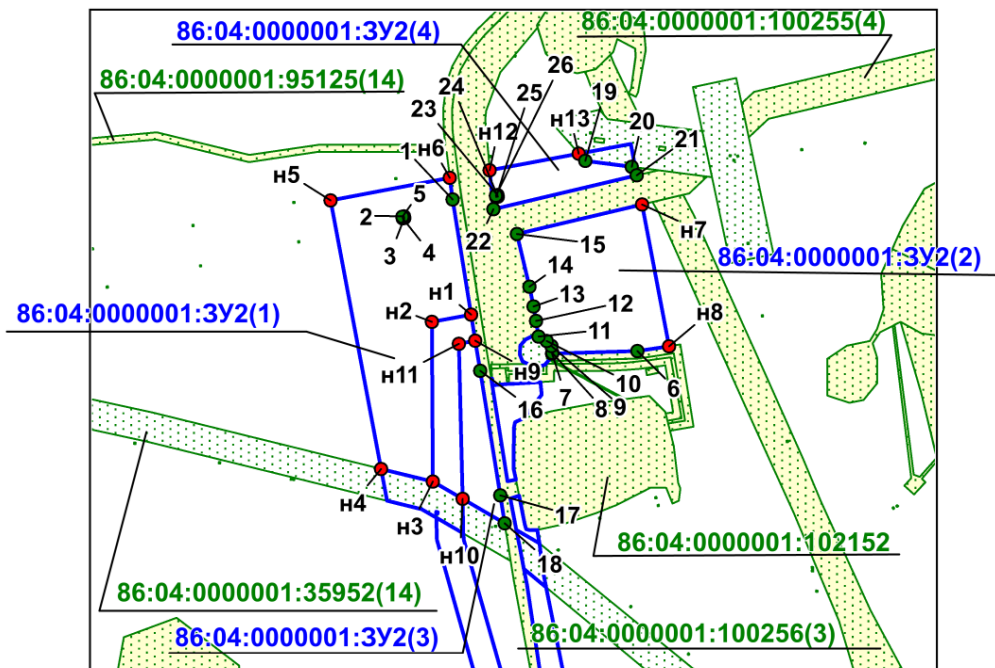
Масштаб 1:1000



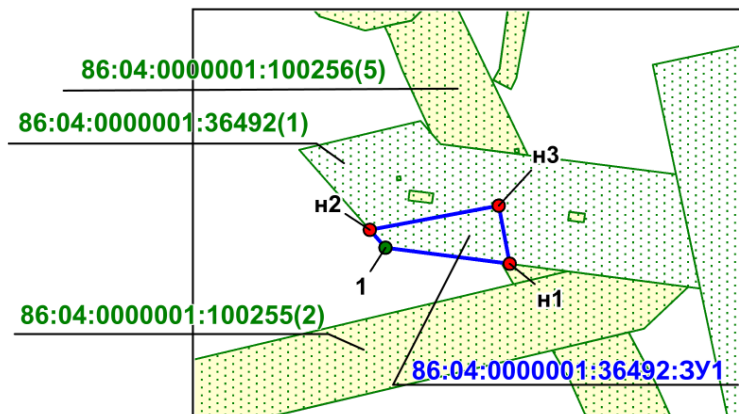
Масштаб 1:1000



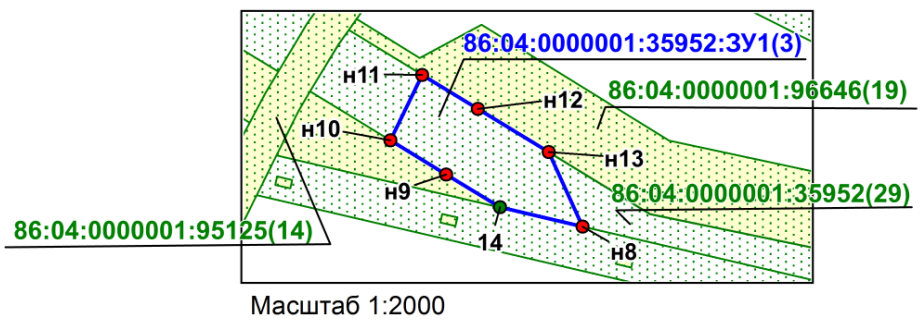
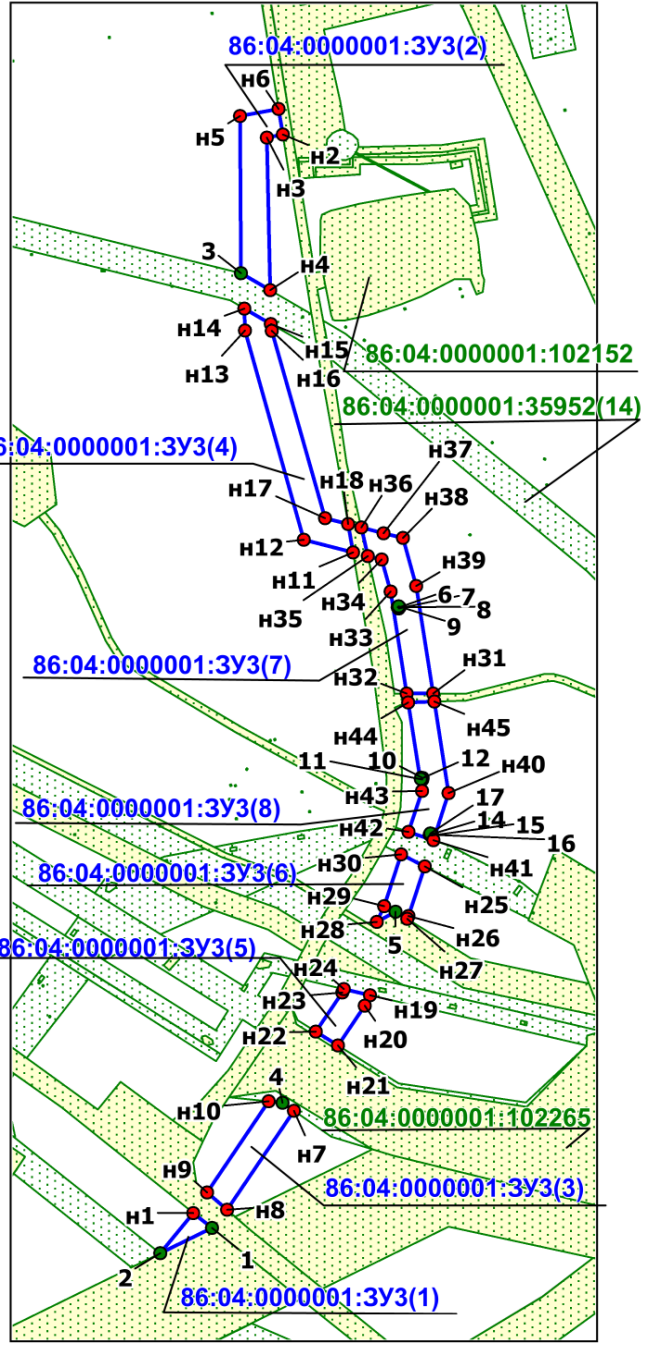
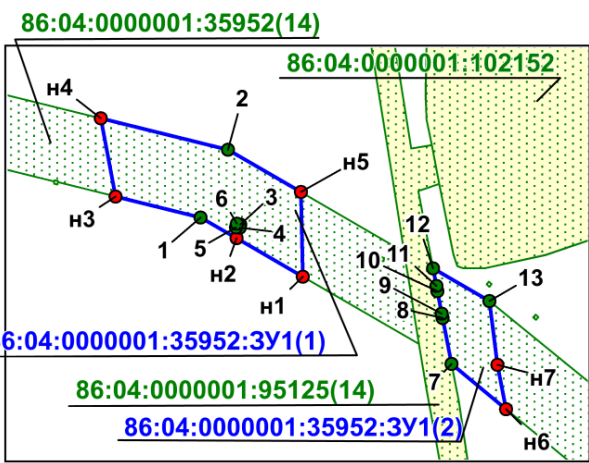
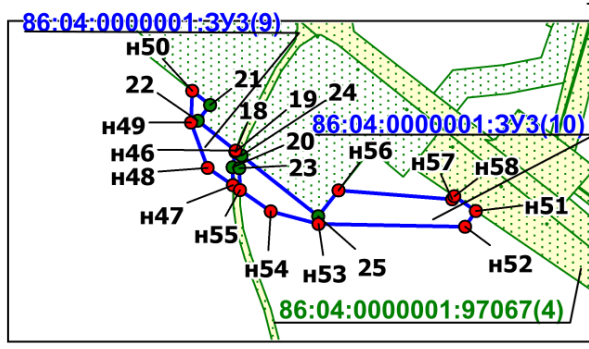
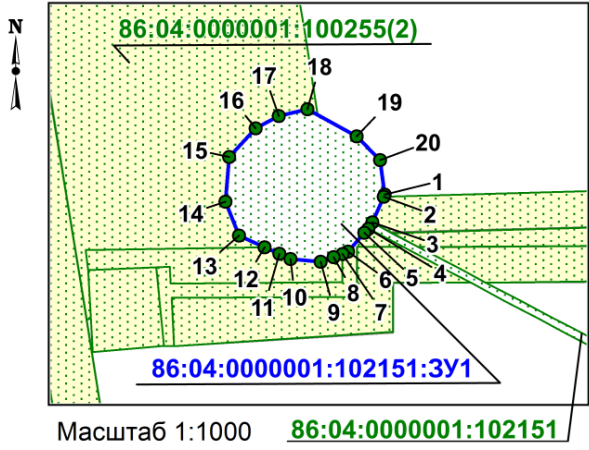
Масштаб 1:1000

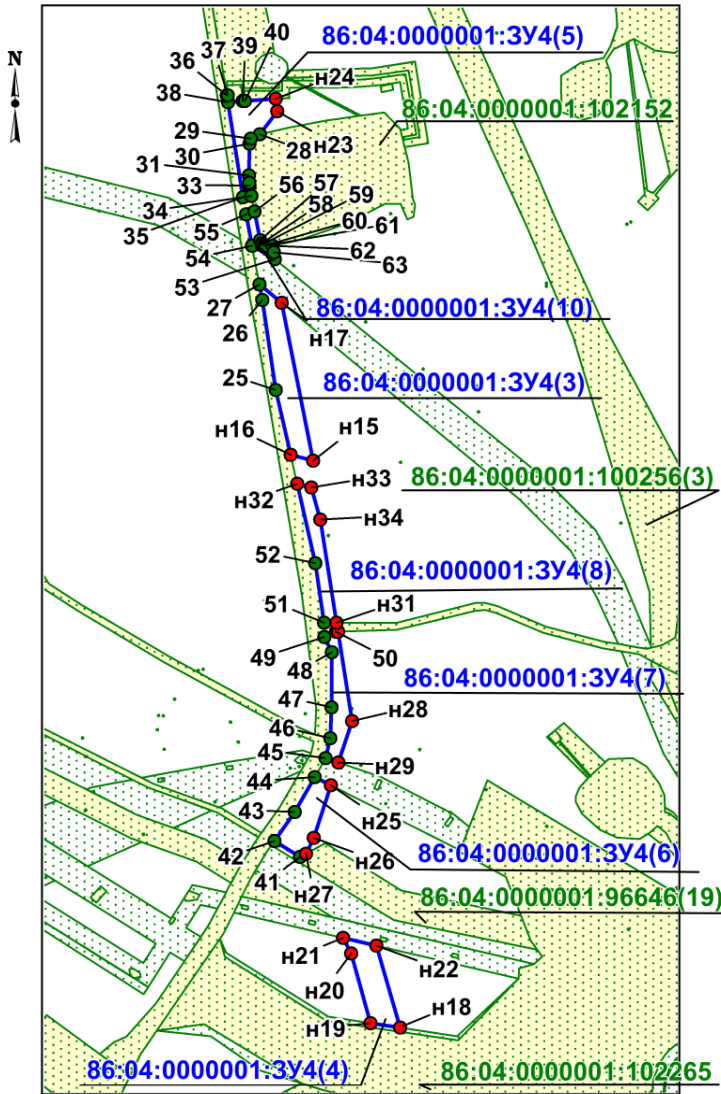


Масштаб 1:5000

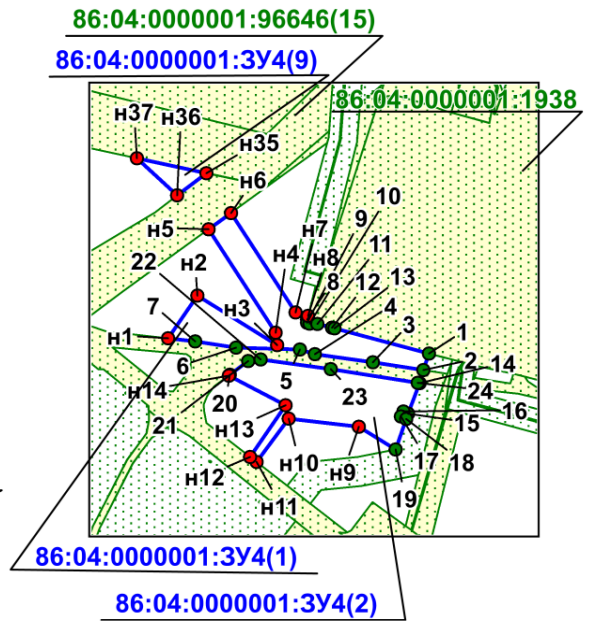


Масштаб 1:2000

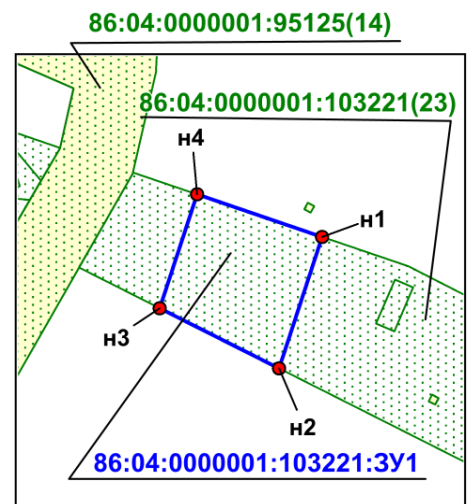




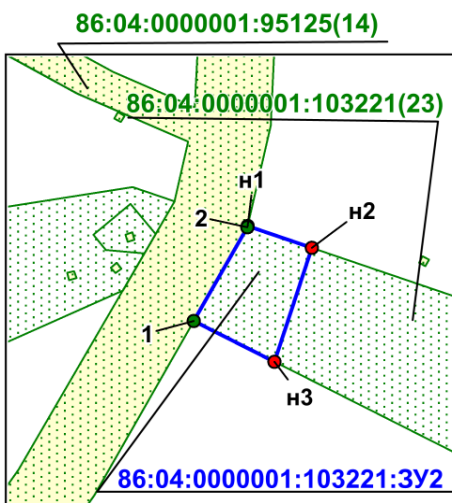
Масштаб 1:5000



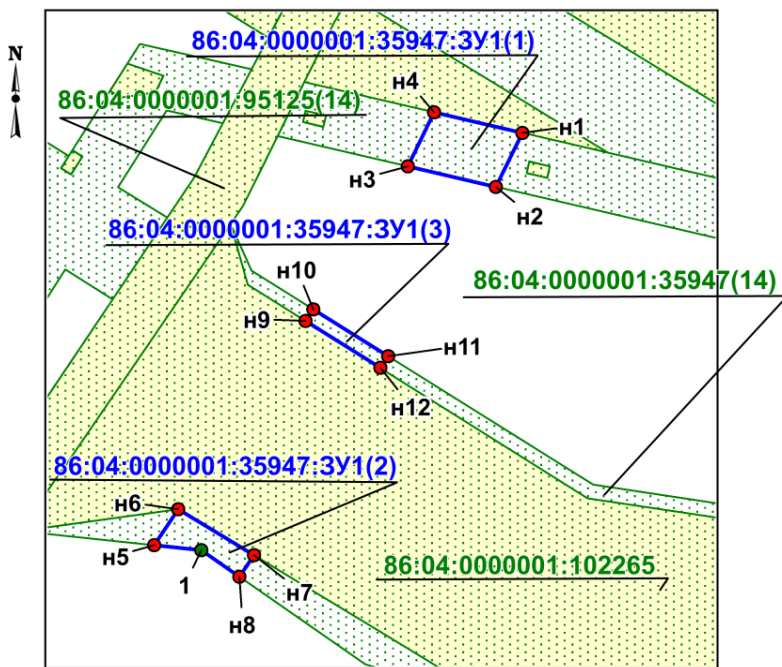
Масштаб 1:5000



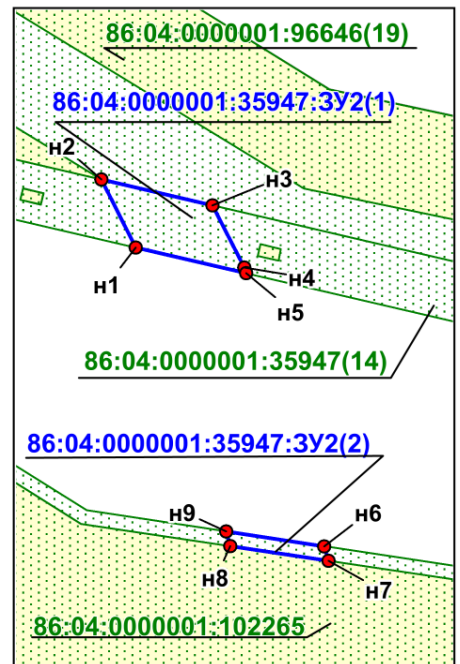
Масштаб 1:1000



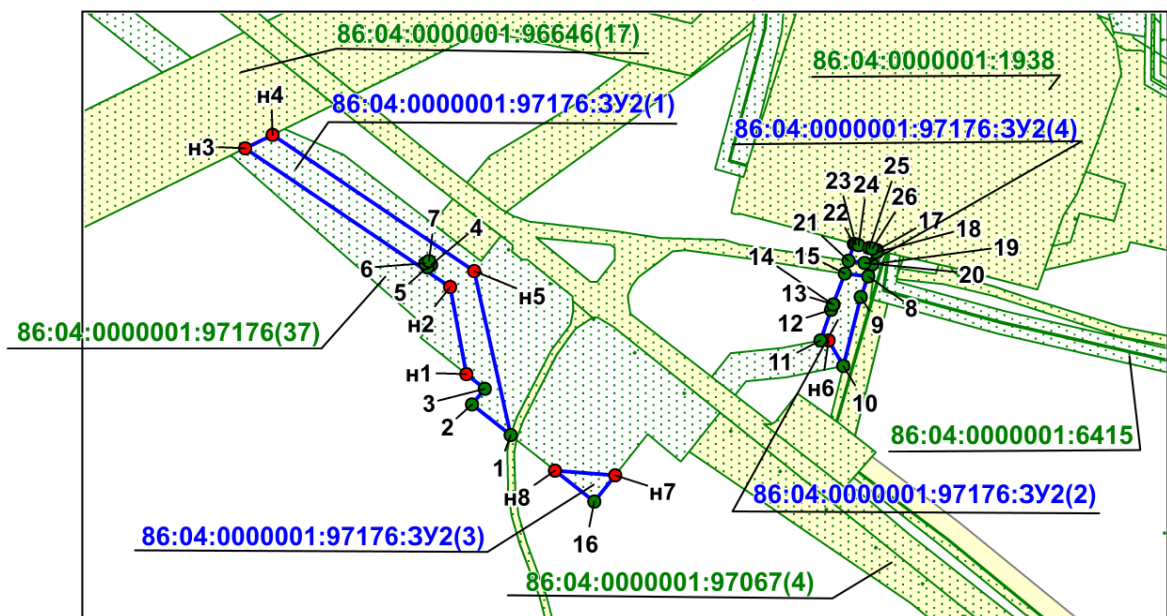
Масштаб 1:1000



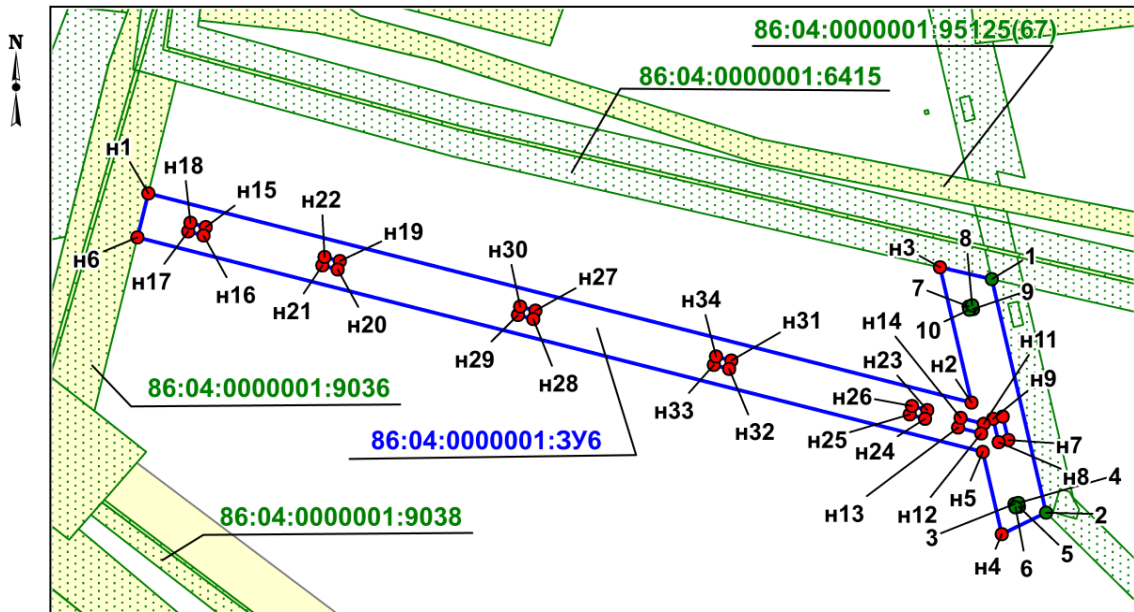
Масштаб 1:1500



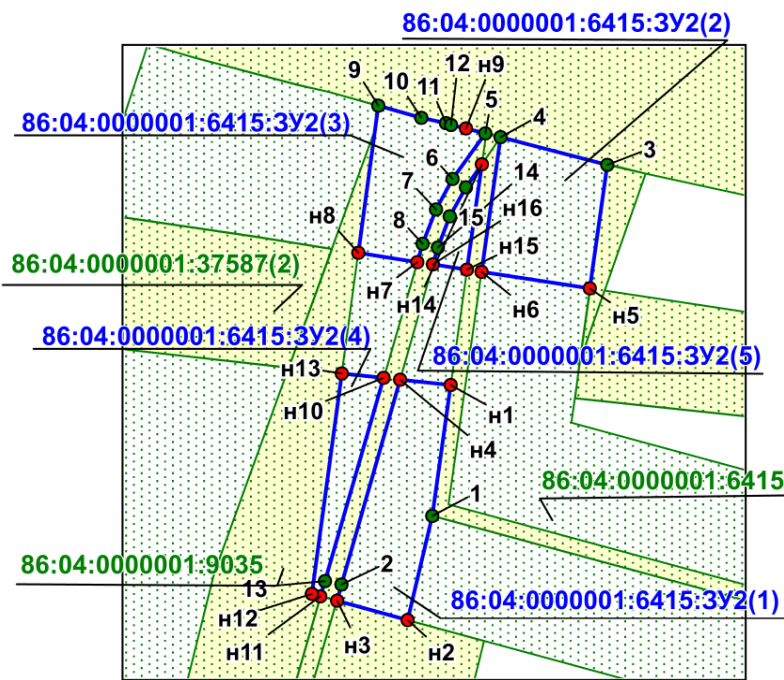
Масштаб 1:1500



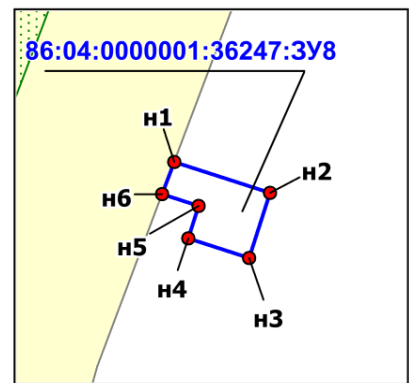
Масштаб 1:5000



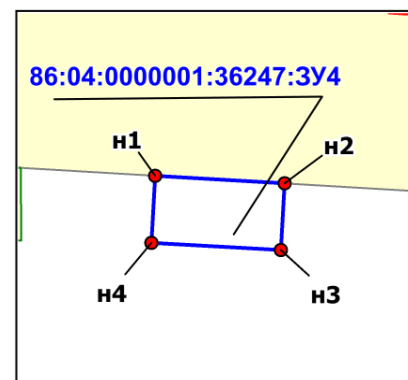
Масштаб 1:5000



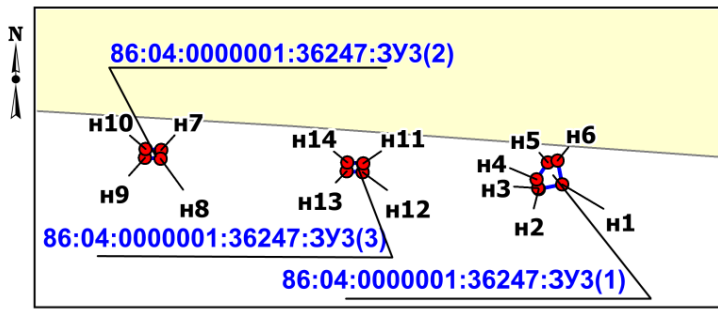
Масштаб 1:500



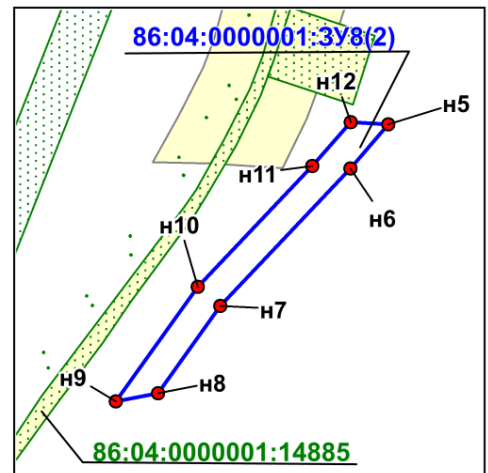
Масштаб 1:1500



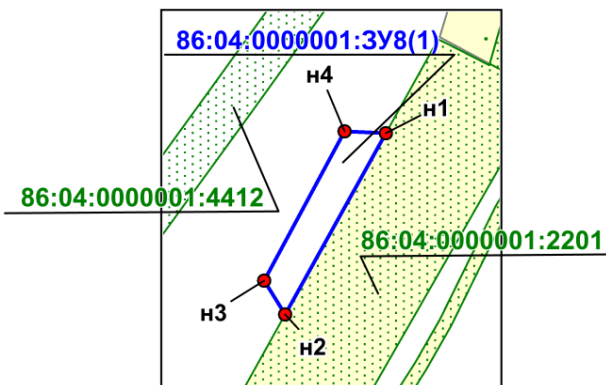
Масштаб 1:2000



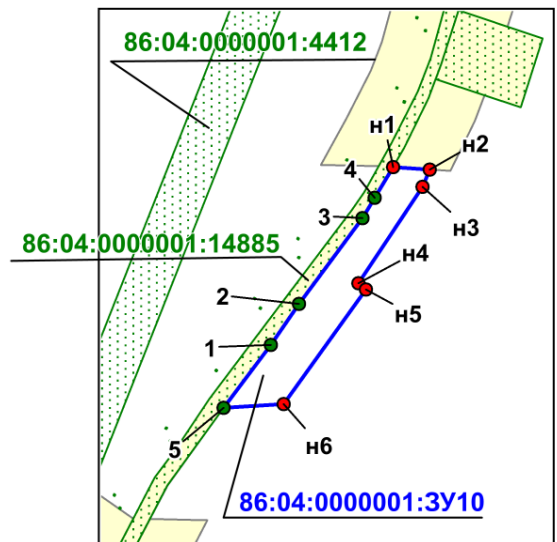
Масштаб 1:2000



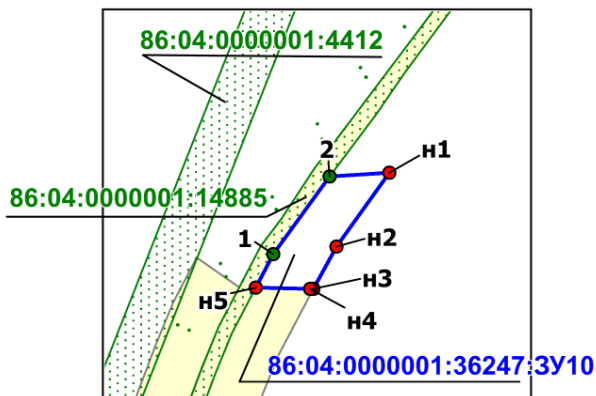
Масштаб 1:5000



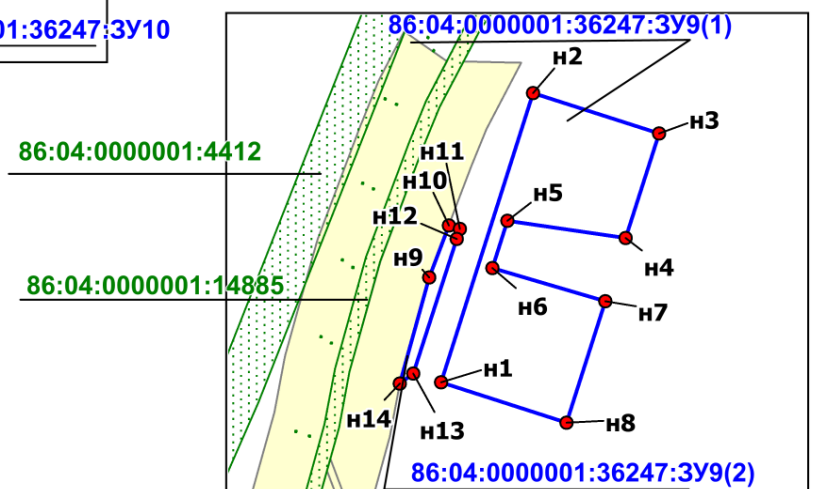
Масштаб 1:5000



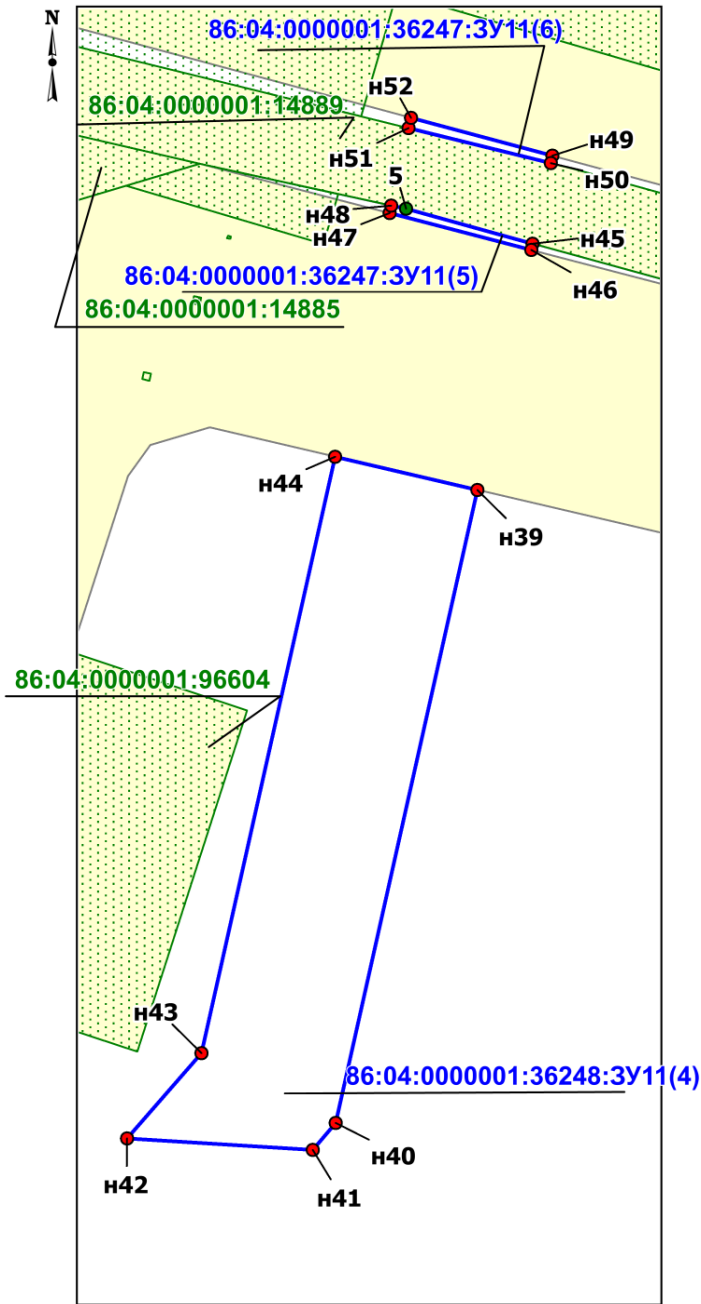
Масштаб 1:5000



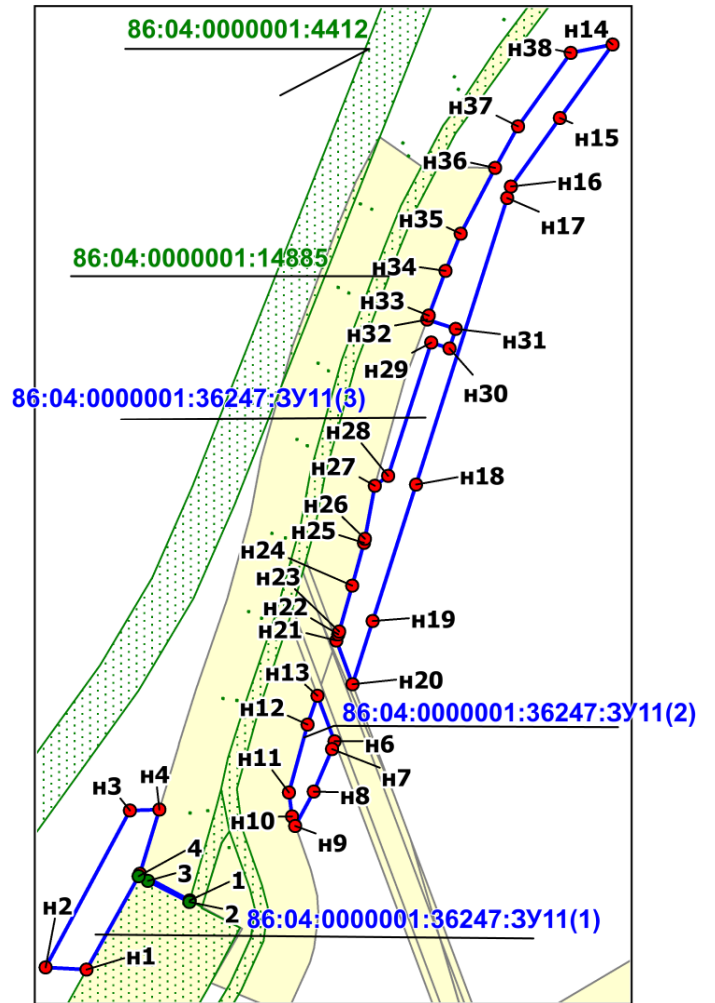
Масштаб 1:5000



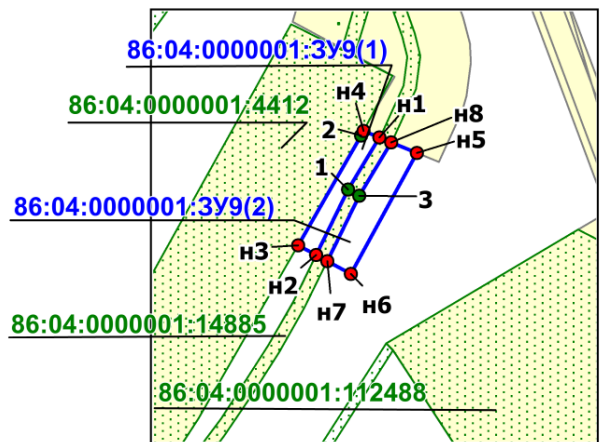
Масштаб 1:5000



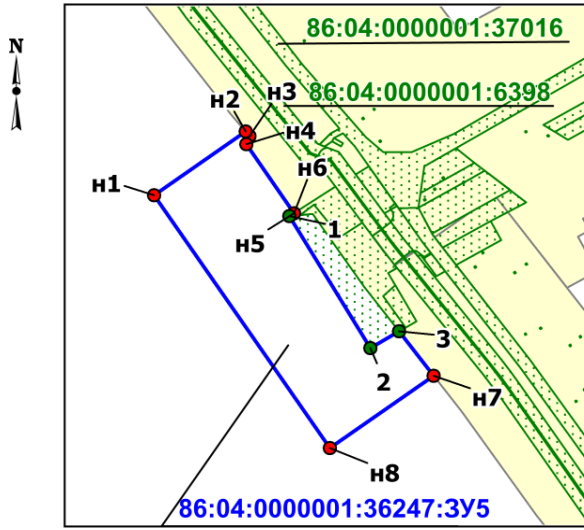
Масштаб 1:1000



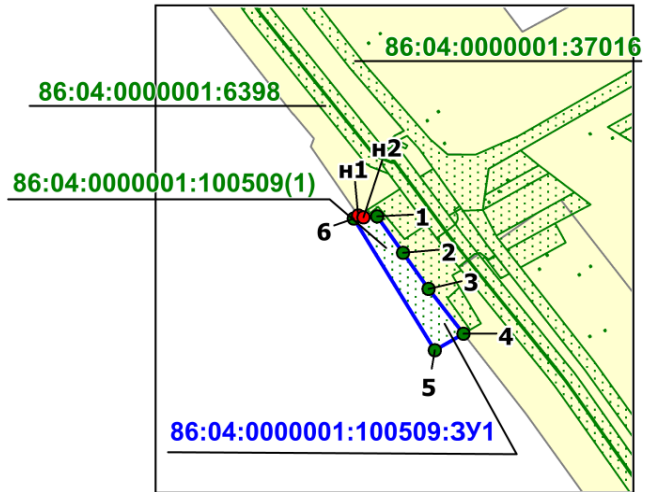
Масштаб 1:5000



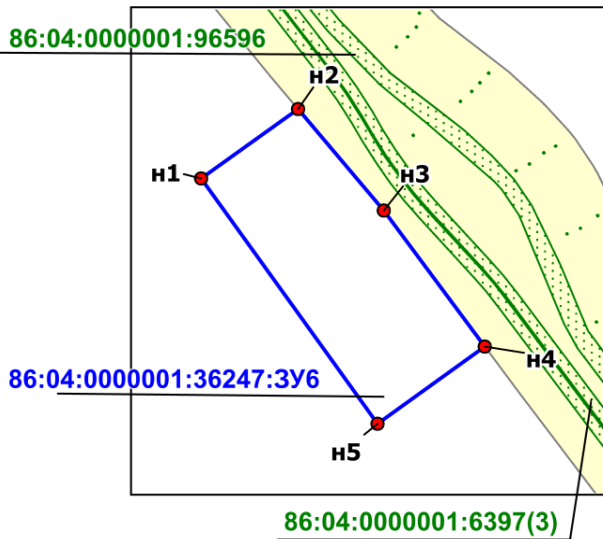
Масштаб 1:5000



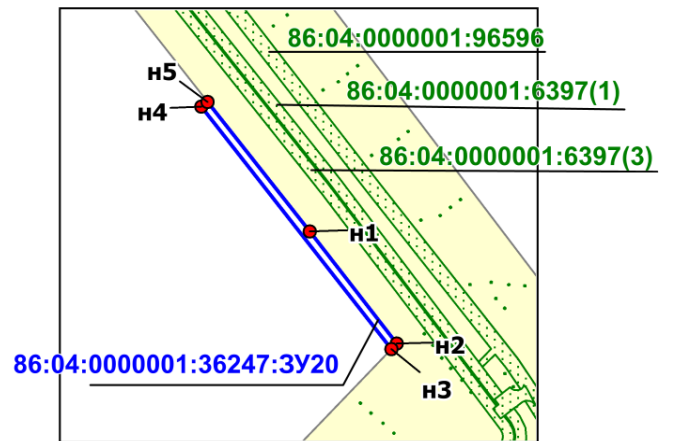
Масштаб 1:5000



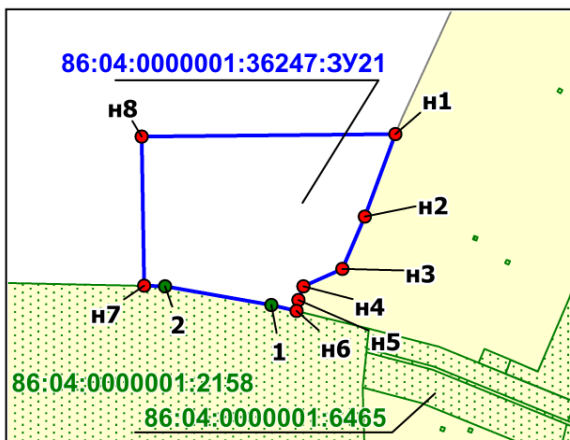
Масштаб 1:5000



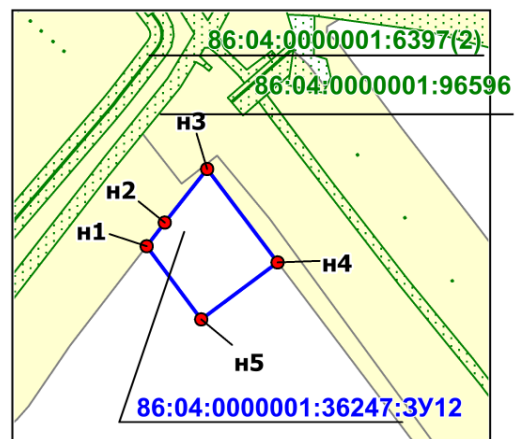
Масштаб 1:5000



Масштаб 1:5000



Масштаб 1:2000



Масштаб 1:5000

Каталог координат характерных точек границ образуемых земельных участков

Номер	X	Y	Номер	X	Y
86:04:0000001:6415:3Y1			н2	928474.66	4446015.89
н1	928147.32	4446343.26	н3	928478.84	4445997.89
н2	928155.13	4446344.36	н4	928489.89	4446003.28
н3	928154	4446351.74	н5	928401.56	4445946.13
1	928148.97	4446351.04	н6	928408.91	4445951
2	928146.52	4446350.71	н7	928399.54	4445966.48
н4	928148.22	4446334.86	н8	928395.13	4445963.53
н5	928156.42	4446335.98	1	928400.54	4445955.72
н6	928155.8	4446340	н9	928447.31	4445977.04
н7	928147.91	4446337.71	н3	928478.84	4445997.89
н8	928147.79	4446338.83	н10	928449.66	4445978.62
н9	928155.64	4446341.06	н11	928440.1	4445993.89
н10	928155.28	4446343.37	н12	928437.73	4445992.29
н11	928147.42	4446342.26	86:04:0000001:35947:3Y2		
86:04:0000001:6415:3Y2			н1	928467.72	4446045.79
н1	928147.42	4446342.26	н2	928481.64	4446038.77
1	928138.52	4446341.01	н3	928476.34	4446061.56
н2	928131.43	4446339.33	н4	928463.66	4446068.07
н3	928132.74	4446334.53	н5	928462.46	4446068.42
2	928133.83	4446334.84	н6	928406.55	4446084.46
н4	928147.79	4446338.83	н7	928403.61	4446085.31
3	928162.42	4446352.93	н8	928406.6	4446065.19
н5	928154	4446351.74	н9	928409.58	4446064.37
н6	928155.13	4446344.36	86:04:0000001:35952:3Y1		
4	928164.3	4446345.66	н1	928937.2	4445947.67
5	928164.55	4446344.62	н2	928947.76	4445929.42
6	928161.47	4446342.39	1	928953.51	4445919.47
7	928159.37	4446341.27	н3	928959.31	4445895.97
8	928157.04	4446340.36	н4	928980.88	4445891.91
н7	928155.8	4446340	2	928972.22	4445927.06
н8	928156.42	4446335.98	н5	928960.54	4445947.14
9	928166.44	4446337.34	3	928951.56	4445930.46
10	928165.62	4446340.27	4	928950.67	4445930.22
11	928165.26	4446341.95	5	928950.8	4445929.24
12	928165.14	4446342.28	6	928951.8	4445929.47
н9	928164.91	4446343.31	н6	928900.62	4446003.85
н10	928147.91	4446337.71	7	928913.12	4445988.74
13	928134.07	4446333.7	8	928925.75	4445986.32
н11	928133.04	4446333.39	9	928926.98	4445986.06
н12	928133.2	4446332.82	10	928933.13	4445984.85
н13	928148.22	4446334.86	11	928934.58	4445984.6
н14	928162.45	4446344.38	12	928939.49	4445983.64
н15	928155.28	4446343.37	13	928930.46	4445999.25
н16	928155.64	4446341.06	н7	928912.86	4446001.4
14	928156.8	4446341.39	н8	928476.37	4446061.55
15	928158.91	4446342.19	14	928481.67	4446038.76
16	928160.89	4446343.31	н9	928490.79	4446023.78
86:04:0000001:35947:3Y1			н10	928500.21	4446008.34
н1	928485.7	4446021.3	н11	928518.31	4446017.18

Номер	X	Y	Номер	X	Y
н12	928508.89	4446032.62	н6	928104.95	4446304.42
н13	928496.95	4446052.18	11	928104.95	4446298.91
86:04:0000001:36492:3Y1			12	928125.78	4446306.09
н1	929185.18	4446064.15	13	928129.33	4446307.78
1	929189.55	4446030.26	14	928129.52	4446307.4
н2	929194.43	4446025.99	15	928150.37	4446315.35
н3	929201.06	4446061.16	н7	928013.44	4446159.2
86:04:0000001:37145:3Y1			16	927995.59	4446145.02
1	942431.03	4435988.08	н8	928016.67	4446118.44
н1	942464.07	4435963.13	17	928166.44	4446337.32
н2	942472.41	4435956.8	18	928164.79	4446337.1
н3	942483.99	4435953.27	19	928156.7	4446334.16
н4	942518.93	4435949.16	20	928157.55	4446328.86
2	942485.71	4435961.51	21	928159.16	4446317.89
3	942441.39	4435984.02	22	928170.62	4446321.65
4	942436.9	4435986.16	23	928170.34	4446322.73
5	942436.47	4435985.29	24	928169.75	4446324.74
6	942604.26	4435917.44	25	928167.86	4446331.86
7	942573.71	4435927.24	26	928167.39	4446333.97
н5	942577.79	4435910.86	86:04:0000001:99955:3Y1		
н6	942591.71	4435907.05	н1	940508.5	4446174.58
н7	942328.53	4436038.27	1	940510.45	4446165.44
н8	942362.41	4436013.99	2	940510.48	4446167.04
8	942372.28	4436015.25	3	940517.83	4446189.27
н9	942356.06	4436025.55	4	940516.07	4446180.28
9	942607	4435916.6	5	940515.18	4446172.82
н10	942594.17	4435906.36	6	940515.36	4446168.64
н11	942608.68	4435902.37	н2	940515.4	4446167.43
10	942612.17	4435914.42	7	940517.37	4446168.46
11	942612.38	4435915.29	8	940523.43	4446171.6
12	942612.37	4435915.46	9	940518.34	4446172.67
86:04:0000001:97176:3Y1			10	940517.3	4446172.43
1	928087.58	4446314.43	11	940517.55	4446171.42
2	928080.11	4446275.8	12	940518.58	4446171.66
3	928077.29	4446248.16	13	940509.46	4446217.16
4	928068.01	4446240.65	14	940508.72	4446216.95
5	928080.28	4446224.87	15	940505.65	4446213.03
6	928096.4	4446237.87	16	940506.68	4446209.24
7	928100	4446272.87	17	940505.48	4446207.33
8	928104.95	4446298.91	18	940502.4	4446205.73
н1	928104.95	4446304.42	н3	940510.67	4446174.51
86:04:0000001:97176:3Y2			19	940511.79	4446183.58
1	928040.8	4446088.2	20	940514.18	4446202.25
2	928061.48	4446062.04	21	940512.89	4446206.63
3	928072.27	4446070.61	86:04:0000001:102151:3Y1		
н1	928082.14	4446058.2	1	929059.38	4446008.02
н2	928141.36	4446047.18	2	929059.05	4446007.9
н3	928235.56	4445907.78	3	929055.5	4446006.32
н4	928244.7	4445926.4	4	929054.62	4446005.76
н5	928152.11	4446063.43	5	929054.07	4446005.21

Номер	X	Y	Номер	X	Y
6	929051.43	4446002.93	86:04:0000001:3Y1		
7	929051.11	4446002.13	1	942625.68	4435931.61
8	929050.68	4446000.9	2	942607	4435916.6
9	929050.04	4445999.1	3	942612.37	4435915.46
10	929050.44	4445994.91	4	942612.38	4435915.29
11	929051.13	4445993.39	5	942613.23	4435919.49
12	929052.05	4445991.34	6	942616.23	4435918.78
13	929053.67	4445987.76	7	942615.28	4435914.69
14	929058.38	4445985.87	8	942620.72	4435913.55
15	929064.61	4445986.4	9	942427.35	4436031.75
16	929068.56	4445990.06	н1	942421.54	4436020.9
17	929070.3	4445993.3	10	942413.47	4436005.84
18	929071.24	4445997.29	11	942400.79	4436010.88
19	929067.46	4446004.1	12	942411.18	4436003.02
20	929064.18	4446007.38	13	942421.13	4435995.55
86:04:0000001:103221:3Y1			14	942431	4435988.1
н1	928581.44	4446059.61	15	942436.47	4435985.29
н2	928563.5	4446053.74	16	942436.9	4435986.16
н3	928571.7	4446037.47	17	942441.39	4435984.02
н4	928587.24	4446042.55	18	942485.71	4435961.51
86:04:0000001:103221:3Y2			н1	942518.95	4435949.16
1	928577.25	4446026.45	н2	942539.12	4435946.78
2	928590.04	4446033.75	н3	942570.03	4435933.09
н1	928590.21	4446033.8	н4	942572.24	4435932.28
н2	928587.24	4446042.55	19	942573.71	4435927.24
н3	928571.7	4446037.47	20	942604.27	4435917.45
86:04:0000001:112485:3Y1			21	942621.33	4435931.58
1	942428.21	4436031.28	22	942542.15	4435968.52
н1	942422.37	4436020.38	н5	942539.36	4435961.76
2	942414.37	4436005.47	23	942536.65	4435955.2
3	942536.65	4435955.2	24	942414.37	4436005.47
н2	942539.35	4435961.76	25	942422.37	4436020.39
4	942542.15	4435968.52	26	942428.21	4436031.28
5	942538.84	4435970.07	27	942292.47	4436065.91
6	942515.17	4435983.61	28	942292.15	4436065.35
7	942483.77	4436000.8	н6	942292.24	4436064.27
8	942447.53	4436020.58	н7	942328.5	4436038.29
9	942377.33	4436064.26	н8	942356.03	4436025.57
н3	942372.12	4436051.19	н9	942320.47	4436110.62
10	942368.25	4436041.52	29	942309.54	4436095.76
11	942365.98	4436037.13	30	942302.52	4436083.36
12	942400.79	4436010.88	31	942368.25	4436041.52
13	942413.47	4436005.84	н10	942372.11	4436051.19
н4	942421.54	4436020.91	32	942377.33	4436064.26
14	942427.35	4436031.75	33	942376.45	4436065.73
15	942425.32	4436032.88	н11	942376.33	4436072.05
16	942400.28	4436046.83	н12	942354.87	4436085.21
17	942381.99	4436056.96	34	942342.33	4436092.55

Номер	X	Y	Номер	X	Y
35	942334.67	4436087.74	н4	928980.89	4445891.91
36	942330	4436095.39	н5	929162.72	4445857.66
37	942337.67	4436100.17	н6	929177.97	4445938.57
н13	942306.51	4436120.89	2	929151.83	4445907.43
н14	942292.33	4436103.42	3	929150.83	4445907.64
н15	942291.28	4436097.37	4	929150.62	4445906.71
38	942293.07	4436100.68	5	929151.62	4445906.44
39	942305.26	4436117.09	н7	929159.96	4446068.89
н16	942307.62	4436120.08	н8	929063.9	4446086.99
40	942103.61	4436826.21	6	929060.63	4446065.55
н17	942081.01	4436808.6	7	929059.05	4446007.9
н18	942083.47	4436805.44	8	929059.38	4446008.02
н19	942107.46	4436824.09	9	929064.18	4446007.38
н20	942050.87	4436934.33	10	929067.46	4446004.1
41	942048.68	4436931.29	11	929070.46	4445998.7
42	942046.47	4436930.11	12	929081.09	4445997.04
43	942047.19	4436927.08	13	929090.88	4445995.37
44	942056.9	4436907.48	14	929104.37	4445992.49
45	942061.75	4436897.73	15	929139.98	4445984.1
н21	942063.09	4436898.4	н9	929067.67	4445955.83
н22	942033.79	4436975.71	16	929047.3	4445959.11
46	942037.97	4436962.93	17	928962.85	4445972.65
47	942042.5	4436953.13	18	928943.97	4445975.64
48	942043.9	4436949.35	н10	928960.55	4445947.14
49	942044.8	4436943	н11	929065.58	4445944.72
50	942044.67	4436937.41	н12	929183.06	4445965.61
н23	942048.43	4436941.91	н13	929194.43	4446025.97
н24	942037.9	4436974.98	19	929189.55	4446030.26
86:04:0000001:3Y5			20	929185.46	4446061.89
1	928104.95	4446298.91	21	929179.64	4446065.24
2	928100	4446272.87	22	929156.72	4445967.96
3	928096.4	4446237.87	23	929166.26	4445970.78
4	928080.29	4446224.86	24	929165.24	4445971.03
н1	928096.55	4446203.95	25	929165.03	4445970.04
н2	928126.09	4446225.97	26	929165.94	4445969.83
н3	928120.49	4446273.83	86:04:0000001:3Y7		
5	928087.58	4446314.43	н1	928032.29	4446571
н4	928052.8	4446305.76	н2	928031.67	4446568.36
н5	928069.07	4446283.26	н3	928037.99	4446566.87
н6	928049.79	4446268.41	н4	928038.61	4446569.5
н7	928048.37	4446265.89	н5	928036.66	4446564.32
6	928068	4446240.66	н6	928034.05	4446563.65
7	928077.29	4446248.16	н7	928035.65	4446557.35
8	928080.11	4446275.8	н8	928038.26	4446558.02
86:04:0000001:3Y2			н9	928090.27	4446352.62
1	929163.37	4445940.47	н10	928087.96	4446352.01
н1	929085.45	4445952.97	н11	928089.05	4446347.84
н2	929080.44	4445926.38	н12	928091.38	4446348.46
н3	928972.22	4445927.06			

Номер	X	Y	Номер	X	Y
н13	928081.01	4446389.13	н28	928525.15	4446020.53
н14	928078.68	4446388.52	н29	928535.95	4446025.81
н15	928079.78	4446384.36	н30	928571.69	4446037.47
н16	928082.1	4446384.97	н31	928682.51	4446059.49
н17	928040.39	4446548.96	н32	928682.61	4446041.25
н18	928038.06	4446548.35	н33	928752.92	4446030.26
н19	928039.17	4446544.19	н34	928774.84	4446024.08
н20	928041.48	4446544.8	н35	928777.31	4446014.4
н21	928067.47	4446442.36	н36	928797.02	4446009.93
н22	928065.16	4446441.75	н37	928793.08	4446025.37
н23	928066.25	4446437.59	н38	928789.71	4446038.59
н24	928068.58	4446438.21	н39	928756.75	4446047.88
н25	928053.93	4446495.66	6	928742	4446036.38
н26	928051.62	4446495.05	7	928741.24	4446035.72
н27	928052.72	4446490.89	8	928742.02	4446034.98
н28	928055.04	4446491.51	9	928742.67	4446035.69
86:04:000001:3У3			н40	928613.97	4446070.21
1	928314.35	4445907.01	н41	928581.45	4446059.61
2	928296.85	4445871.36	н42	928587.25	4446042.55
н1	928324.63	4445894.17	н43	928615.44	4446051.76
н2	929067.67	4445955.83	н44	928676.45	4446042.22
н3	929065.58	4445944.72	н45	928677	4446060.35
н4	928960.55	4445947.14	10	928624.41	4446052.22
3	928972.22	4445927.06	11	928623.42	4446051.98
н5	929080.44	4445926.38	12	928623.65	4446051.02
н6	929085.45	4445952.97	13	928624.64	4446051.25
н7	928395.11	4445963.51	14	928585.64	4446058.56
н8	928326.83	4445917.37	15	928584.76	4446058.06
н9	928338.73	4445903.68	16	928585.22	4446057.2
н10	928401.54	4445946.12	17	928586.1	4446057.65
4	928400.54	4445955.72	н46	928040.79	4446088.19
н11	928779.9	4446004.23	18	928040.73	4446088.17
н12	928788.53	4445970.38	19	928039.91	4446087.89
н13	928932.78	4445929.77	20	928029.47	4446085.99
н14	928947.75	4445929.42	н47	928017.04	4446086.27
н15	928937.19	4445947.67	н48	928028.97	4446068.94
н16	928932.57	4445948.19	н49	928060.23	4446057.4
н17	928803.41	4445984.9	н50	928082.13	4446058.2
н18	928799.33	4446000.91	21	928072.27	4446070.61
н19	928474.65	4446015.89	22	928061.48	4446062.04
н20	928467.5	4446012.4	н51	927999.23	4446253.92
н21	928440.11	4445993.89	н52	927988.46	4446246.51
н22	928449.66	4445978.63	н53	927990.28	4446145.3
н23	928476.53	4445996.78	н54	927999.09	4446112.34
н24	928478.83	4445997.89	н55	928013.7	4446091.11
н25	928563.49	4446053.73	23	928028.84	4446090.67
н26	928529.18	4446042.53	24	928037.47	4446092.19
н27	928527.29	4446041.62	25	927995.59	4446145.02

Номер	X	Y	Номер	X	Y
н56	928013.44	4446159.21	н19	928409.6	4446064.37
н57	928007.23	4446237.58	н20	928457.22	4446051.23
н58	928009.39	4446239.06	н21	928467.7	4446045.8
86:04:000001:3У4			н22	928462.45	4446068.42
1	928170.62	4446321.65	н23	929031.2	4446000.88
2	928159.16	4446317.88	28	929015.42	4445988.98
3	928164.47	4446283.38	29	929012.51	4445982.83
4	928170.07	4446243.83	30	929009.18	4445982.02
5	928173.35	4446233.63	31	928987.46	4445981.58
6	928174.67	4446190.03	32	928982.32	4445981.83
7	928178.88	4446162.12	33	928980.42	4445981.91
н1	928180.94	4446143.68	34	928973.49	4445983.28
н2	928210	4446163.57	35	928972.58	4445977.65
н3	928176.29	4446218.04	36	929042.03	4445966.6
н4	928184.8	4446216.95	37	929042.11	4445967.19
н5	928255.39	4446171.27	38	929037.49	4445967.46
н6	928266.52	4446186.59	39	929038.34	4445977.34
н7	928198.53	4446230.58	40	929038.32	4445978.75
н8	928196.34	4446239.22	н24	929039.69	4445999.85
8	928193.67	4446238.57	н25	928571.69	4446037.47
9	928191.67	4446238.43	н26	928535.95	4446025.81
10	928190.86	4446240.22	н27	928525.15	4446020.53
11	928190.77	4446245.61	41	928522.98	4446016.5
12	928188.17	4446255.44	42	928533.81	4445999
13	928187.7	4446257.23	43	928553.46	4446012.87
14	928150.37	4446315.35	44	928577.25	4446026.45
15	928129.52	4446307.39	н28	928615.44	4446051.76
16	928131.06	4446304.15	н29	928587.25	4446042.55
17	928127.52	4446302.46	45	928590.22	4446033.8
18	928125.78	4446306.09	46	928603.91	4446036.96
19	928104.95	4446298.91	47	928624.86	4446037.94
н9	928120.49	4446273.83	48	928662.53	4446038.01
н10	928126.09	4446225.97	49	928672.85	4446032.88
н11	928096.55	4446203.95	50	928676.41	4446040.78
н12	928100	4446199.52	н30	928676.45	4446042.22
н13	928135.23	4446223.78	н31	928682.61	4446041.25
н14	928155.52	4446185.04	51	928682.66	4446032.65
20	928156.02	4446185.71	52	928723.1	4446026.71
21	928165.41	4446198.28	н32	928777.31	4446014.4
22	928166.4	4446206.86	н33	928774.84	4446024.08
23	928159.88	4446254.69	н34	928752.92	4446030.26
24	928150.53	4446314.04	н35	928293.71	4446169.76
н15	928793.08	4446025.37	н36	928278.5	4446149.85
н16	928797.02	4446009.93	н37	928303.92	4446122.44
25	928841.29	4445999.87	53	928930.46	4445999.25
26	928902.62	4445990.77	54	928939.49	4445983.64
27	928913.12	4445988.74	55	928960.85	4445979.6
н17	928900.61	4446003.85	56	928962.76	4445985.4
н18	928406.56	4446084.46			

Номер	X	Y	Номер	X	Y
57	928943.33	4445989.26	8	928068.92	4446561.21
58	928940.97	4445990.04	9	928067.91	4446561.41
59	928940.07	4445990.35	10	928067.7	4446560.42
60	928939.48	4445992.09	86:04:0000001:3Y8		
61	928939.45	4445993.13	н1	952693.12	4548748.58
62	928939.49	4445997.81	н2	952569.88	4548679.97
63	928935.03	4445998.46	н3	952592.96	4548665.84
86:04:0000001:3Y6			н4	952694.57	4548720.48
н1	928099.36	4446336.96	н5	953509.13	4549265.5
н2	928042.44	4446560.98	н6	953479.11	4549239.85
н3	928079.24	4446552.41	н7	953385.77	4549151.52
1	928076.02	4446566.52	н8	953326.64	4549109.09
2	928012.48	4446581.33	н9	953320.99	4549080.43
н4	928006.61	4446569.28	н10	953398.71	4549136.2
н5	928029.01	4446564.08	н11	953480.76	4549213.93
н6	928087.46	4446334.01	н12	953510.69	4549240.04
н7	928032.29	4446571	86:04:0000001:3Y10		
н8	928031.67	4446568.36	1	953361.06	4549071.74
н9	928037.99	4446566.87	2	953388.96	4549090.91
н10	928038.61	4446569.5	3	953447.17	4549133.89
н11	928036.66	4446564.32	4	953461	4549142.31
н12	928034.05	4446563.65	н1	953481.87	4549154.71
н13	928035.65	4446557.35	н2	953480.23	4549179.71
н14	928038.26	4446558.02	н3	953468.43	4549174.75
н15	928090.27	4446352.62	н4	953403	4549131.26
н16	928087.96	4446352.01	н5	953398.7	4549136.2
н17	928089.05	4446347.84	н6	953320.99	4549080.43
н18	928091.38	4446348.46	5	953318.48	4549039.69
н19	928081.01	4446389.13	86:04:0000001:3Y9		
н20	928078.68	4446388.52	н1	952679.48	4548844.64
н21	928079.78	4446384.36	1	952643.6	4548823.22
н22	928082.1	4446384.97	н2	952598.8	4548801.27
н23	928040.39	4446548.96	н3	952605.5	4548788.96
н24	928038.06	4446548.35	2	952680.72	4548832.13
н25	928039.17	4446544.19	н4	952683.95	4548833.83
н26	928041.48	4446544.8	н5	952668.8	4548870.41
н27	928067.47	4446442.36	н6	952585.78	4548825.15
н28	928065.16	4446441.75	н7	952594.58	4548809
н29	928066.25	4446437.59	3	952639.36	4548830.96
н30	928068.58	4446438.21	н8	952676.07	4548852.88
н31	928053.93	4446495.66	86:04:0000001:14089:3Y1		
н32	928051.62	4446495.05	н1	942415.86	4435987.58
н33	928052.72	4446490.89	н2	942410.38	4435991.06
н34	928055.04	4446491.51	1	942371.98	4436007.64
3	928014.81	4446572.71	н3	942371.38	4436007.56
4	928015.13	4446573.72	н4	942373.14	4436006.29
5	928014.11	4446573.92	н5	942374.29	4436005.58
6	928013.9	4446572.98	86:04:0000001:6922:3Y1		
7	928068.6	4446560.22	н1	942288.27	4436079.89

Номер	X	Y	Номер	X	Y
н2	942286.52	4436069.73	н2	940165.03	4443888.26
1	942421.45	4435984.03	н3	940184.3	4443896.14
2	942464.07	4435963.13	н4	940180.92	4443904.68
3	942421.13	4435995.55	1	939612.39	4444364.23
н3	942290.22	4436091.16	2	939609.26	4444357.55
н4	942288.46	4436081	3	939602.66	4444351.63
4	942411.18	4436003.02	4	939595.34	4444349.23
5	942365.98	4436037.13	5	939587.66	4444348.95
6	942368.25	4436041.52	6	939582.39	4444351.16
н5	942299.65	4436127.56	7	939573.83	4444356.89
н6	942295.69	4436122.68	8	939567.34	4444358.64
н7	942293.75	4436111.61	9	939561.9	4444358.22
н8	942292.34	4436103.44	10	939554.46	4444354.79
н9	942306.5	4436120.9	н5	939552.99	4444354.02
н10	942297.24	4436131.57	н6	939597.95	4444302.84
н11	942296.06	4436124.79	н7	939585.14	4444286.34
н12	942299.07	4436128.5	н8	939603.81	4444271.81
7	942323.57	4436260.49	н9	939604.46	4444272.56
8	942318	4436253.89	н10	939605.25	4444271.93
9	942333.67	4436240.95	н11	939604.59	4444271.17
10	942338.85	4436247.98	н12	939673.28	4444216.94
86:04:0000001:14090:3Y1			н13	939759.23	4444146.75
н1	942463.84	4435963.17	н14	939909.47	4444026.7
1	942421.45	4435984.03	н15	939992.63	4443962.42
н2	942415.86	4435987.58	н16	939972.21	4443937.18
н3	942374.38	4436005.53	11	939977.33	4443932.83
н4	942399.4	4435989.89	н17	940014.63	4443906.84
н5	942434.26	4435968.42	н18	940033.84	4443930.42
н6	942472.24	4435956.85	н19	940036.84	4443934.1
н7	942410.38	4435991.06	н20	940030.44	4443939.31
2	942372.33	4436015.22	н21	940040.19	4443951.29
н8	942362.44	4436013.97	н22	940052.98	4443940.87
н9	942371.37	4436007.57	н23	940055.84	4443938.53
3	942371.98	4436007.64	н24	940046.09	4443926.56
86:04:0000001:36247:3Y2			н25	940042.27	4443929.67
н1	942254.49	4436147.03	н26	940039.27	4443926
н2	942248.46	4436138.85	н27	940020.39	4443902.82
н3	942254.88	4436134.12	12	940025.45	4443899.28
1	942258.92	4436139.61	13	940049.84	4443886.36
н4	942302.26	4436218.09	14	940056.9	4443883.92
н5	942292.76	4436198.91	15	940057.9	4443883.6
2	942297.03	4436191.27	16	940069	4443879.76
3	942311.22	4436210.53	17	940115	4443866.9
4	942317.98	4436253.89	18	940133.12	4443863.05
5	942306.74	4436240.57	19	940141.29	4443861.33
6	942323.16	4436226.71	20	940143.5	4443861.96
7	942333.66	4436240.95	21	940148.87	4443867.7
86:04:0000001:36247:3Y19			22	940147.87	4443867.47
н1	940168.31	4443910.32	23	940142.51	4443868.25

Номер	X	Y	Номер	X	Y
24	940143.11	4443872.61	н51	939585.92	4444465.22
25	940116.3	4443876.43	н52	939577.91	4444416.92
н28	940119.13	4443897.57	н53	939579.05	4444410.24
26	940121.19	4443912.91	н54	939553.64	4444383.6
н29	940077.32	4443971.3	н55	939531.88	4444408.38
27	940071.56	4443978.97	н56	939519.98	4444391.63
28	940118.81	4444014.39	н57	939549.94	4444357.5
29	940126.46	4444004.38	49	939552.29	4444358.67
30	940139.2	4444015.42	50	939561.03	4444362.67
н30	940153.9	4444025.21	51	939567.94	4444363.05
н31	940134.04	4444049.19	52	939575.89	4444360.83
н32	940102.19	4444022.53	53	939584.12	4444354.22
н33	940069.25	4443990.19	54	939588.27	4444352.49
н34	940034.33	4444013.33	55	939594.73	4444352.71
н35	940020.75	4443996.4	56	939600.83	4444354.76
н36	939994.35	4443999.78	57	939606.43	4444359.68
н37	939826.22	4444138.16	58	939609.13	4444366.24
н38	939755.43	4444195.59	59	939610.14	4444372.45
н39	939691.59	4444252.45	60	939609.04	4444379.83
н40	939658.07	4444286.64	61	939602.07	4444388.8
н41	939627.02	4444327.45	62	939599.29	4444396.37
н42	939612.52	4444358.04	63	939603.39	4444403.88
31	940018.86	4443935.55	н58	939598.13	4444416.95
32	940017.97	4443935.1	н59	939601.13	4444433.38
33	940018.32	4443934.16	н60	939611.68	4444463.05
34	940019.22	4443934.62	н61	939721	4444590.67
35	940112.51	4443901.24	н62	939794.84	4444679.09
36	940112.03	4443899.88	н63	939808.89	4444707.06
37	940113.39	4443899.52	н64	939928.62	4444829.91
38	940113.87	4443900.81	н65	939984.59	4444926.66
39	940018.48	4443931.13	н66	940015.34	4444969.47
40	940017.61	4443930.58	н67	940048.66	4445005.41
41	940018.17	4443929.78	н68	940148.84	4445093.29
42	940019.04	4443930.33	64	939885.68	4444806.76
43	940085.86	4443912.59	65	939885.48	4444805.72
44	940085.54	4443911.65	66	939886.48	4444805.57
45	940086.56	4443911.33	67	939886.69	4444806.56
46	940086.77	4443912.32	68	939594.83	4444424.83
47	940161.77	4445121.71	69	939590.82	4444424.82
48	940055.93	4445018.51	70	939590.77	4444420.8
н43	939965.47	4444922.5	71	939594.78	4444420.81
н44	939947.52	4444902.73	н69	940161.3	4445163.03
н45	939927.5	4444867.91	н70	940123.54	4445186.38
н46	939895.37	4444825.57	н71	940008.47	4445064.56
н47	939791.91	4444718.2	н72	939913.68	4444956.01
н48	939777.75	4444689.52	н73	939771.96	4444809.32
н49	939675.56	4444567.89	н74	939675.44	4444717.79
н50	939596.59	4444477.44	н75	939563.79	4444573.96

Номер	X	Y	Номер	X	Y
н76	939456.48	4444461.82	91	940192.89	4443868.07
н77	939452.37	4444458.12	92	940194	4443868.46
н78	939463.02	4444447.95	93	940195.99	4443869.09
н79	939475.13	4444460.63	н105	940201.57	4443872.82
н80	939485.26	4444450.97	94	940194.39	4443878.9
н81	939476.22	4444441.49	95	940194.08	4443877.93
н82	939471.15	4444446.32	96	940194.96	4443877.63
н83	939432.35	4444405.63	97	940195.38	4443878.54
н84	939444.31	4444393.95	98	940154.64	4443869.15
н85	939476.82	4444434.84	99	940152.6	4443864.45
н86	939506.45	4444406.56	100	940147.43	4443860.02
н87	939511.86	4444400.87	101	940161.48	4443859.58
н88	939523.77	4444417.62	102	940157.76	4443862.35
н89	939470.44	4444468.57	103	940199.88	4443862.63
н90	939500.74	4444499.82	104	940199.33	4443862.24
н91	939549.48	4444550.33	105	940199.01	4443862.13
н92	939700.73	4444723.97	н106	940201.38	4443859.71
н93	939767.79	4444790.93	н107	940208.05	4443853.62
н94	939931.18	4444954.58	н108	940203.47	4443855.59
72	940046.02	4445072.7	н109	940204.33	4443853.36
73	940046.73	4445073.48	н110	940208.57	4443852.06
н95	940141.4	4445171.1	н111	940209.27	4443853.87
н96	940132.28	4445116.67	н112	940207.68	4443855.26
н97	940056.97	4445045.26	н113	940202.15	4443860.44
н98	939985.67	4444970.02	н114	940183.76	4443853.7
н99	939976.59	4444951.86	н115	940180.15	4443852.24
74	940047.33	4445026.96	106	940178.77	4443851.7
75	940152.18	4445129.11	н116	940178.13	4443850.18
н100	940158.83	4445140.7	107	940178.17	4443850.19
н101	940161.36	4445152.7	н117	940180.56	4443851.21
76	940133.54	4445167.85	н118	940184.14	4443852.73
77	940132.83	4445167.07	н119	940212.77	4443851.85
78	940133.56	4445166.32	н120	940212.4	4443850.91
79	940134.28	4445167.15	н121	940220.4	4443848.44
80	939458.41	4444454.36	н122	940221.87	4443847.45
81	939457.73	4444453.61	н123	940225.15	4443845.09
82	939458.54	4444452.9	н124	940225.1	4443846.33
83	939459.22	4444453.64	н125	940222.52	4443848.16
84	940089.14	4445120.08	н126	940220.95	4443849.38
85	940088.45	4445119.33	н127	940136.15	4443854.59
86	940089.28	4445118.61	н128	940150.19	4443819.23
87	940089.96	4445119.35	н129	940161.94	4443852
н102	940192.4	4443882.13	108	940147.67	4443852.14
н103	940171.68	4443873.65	109	940150.72	4443841.75
88	940162.43	4443869.87	110	940149.73	4443841.68
89	940161.62	4443865.13	111	940149.86	4443840.66
90	940168.94	4443860.13	112	940150.85	4443840.79
н104	940176.09	4443862.51	113	940167.12	4443840.92

Номер	X	Y	Номер	X	Y
н130	940166.12	4443839.86	н2	942288.27	4436079.9
н131	940162.94	4443831.19	1	942421.13	4435995.55
н132	940154.53	4443808.21	2	942411.18	4436003.02
н133	940155.13	4443806.73	н3	942299.07	4436128.49
н134	940163.94	4443830.87	н4	942296.05	4436124.78
н135	940167.25	4443839.63	н5	942295.69	4436122.69
114	940167.36	4443839.63	н6	942299.65	4436127.57
н136	940185.08	4443850.36	86:04:0000001:36247:3Y22		
н137	940182.85	4443845.4	1	940496.97	4446234.75
н138	940172.12	4443821.55	2	940495.7	4446234.39
н139	940161.78	4443789.91	3	940496.75	4446229.52
н140	940162.35	4443788.47	4	940504.82	4446231.67
н141	940173.01	4443821.18	5	940505.06	4446231.08
н142	940183.37	4443844.09	6	940504.94	4446231.67
н143	940185.6	4443849.02	7	940504.59	4446232.7
115	940105.55	4443971.8	н1	940448.97	4446161.39
116	940105.44	4443971.68	8	940419.88	4446077.91
117	940104.56	4443971.18	9	940415.32	4446077.89
118	940098.93	4443967.83	н2	940414.99	4446076.86
119	940137.15	4443911.48	н3	940438.28	4446076.56
120	940137.45	4443914.09	н4	940459.86	4446138.87
121	940140.46	4443913.92	н5	940479.9	4446135.58
122	940140.6	4443911.64	н6	940459.36	4446076.3
123	940143.95	4443911.43	н7	940480.85	4446076.01
124	940143.68	4443907.13	н8	940488.18	4446107.28
125	940136.6	4443907.38	н9	940514.31	4446075.57
126	940134.26	4443890.08	н10	940516.96	4446075.56
н144	940146.95	4443888.28	н11	940516.48	4446077.17
н145	940148.99	4443918.16	н12	940485.51	4446114.29
н146	940149.63	4443927.51	н13	940482.71	4446124.95
127	940148.25	4443928.23	10	940431.46	4446056.63
н147	940142.59	4443934.05	н14	940430.18	4446017.81
н148	940133	4443948.79	н15	940439.08	4446017.78
н149	940125.41	4443945.08	н16	940439.08	4446017.77
н150	940117.9	4443953.74	н17	940439.09	4446017.77
128	940113.76	4443960.24	н18	940437.7	4446013.74
129	940109.2	4443966.74	н19	940471.85	4446015.02
130	940108.52	4443967.6	н20	940476.19	4446056.06
131	940143.26	4443905.55	н21	940398.58	4446017.88
132	940142.26	4443905.43	н22	940396.76	4446012.21
133	940142.38	4443904.44	н23	940416.47	4446012.94
134	940143.39	4443904.57	н24	940417.14	4446015.5
н151	940226.4	4443832.41	н25	940417.85	4446017.54
н152	940218.5	4443820.81	н26	940414.9	4446006.87
н153	940235.48	4443810.27	н27	940394.81	4446006.12
н154	940219.62	4443784.8	н28	940358.85	4445893.85
н155	940249.19	4443809.19	н29	940381.91	4445890.08
86:04:0000001:6921:3Y1			н30	940384.39	4445896.86
н1	942288.46	4436080.99	н31	940391.16	4445915.31

Номер	X	Y	Номер	X	Y
н32	940443.71	4446007.95	н13	940184.14	4443852.73
н33	940435.76	4446007.65	н14	940188.09	4443854.41
н34	940410.17	4445909.11	н15	940193.3	4443855.84
н35	940402	4445886.8	н16	940196.74	4443856.88
н36	940404.42	4445886.4	н17	940197.3	4443857.05
н37	940414.46	4445908.23	н18	940202.23	4443855.06
н38	940471.29	4446008.98	н19	940198.54	4443856.21
н39	940447.28	4446008.08	н20	940196.99	4443855.59
н40	940418.86	4445883.99	н21	940185.48	4443851.27
н41	940460.36	4445890.76	н22	940185.08	4443850.36
н42	940161.3	4445163.03	86:04:0000001:36247:3Y17		
н43	940161.11	4445197.82	1	940159.44	4443870.29
н44	940187.75	4445239.03	2	940161.62	4443865.13
11	940249.61	4445387.53	3	940162.43	4443869.87
12	940250.06	4445388.46	4	940148.36	4443871.87
н45	940323.11	4445554.68	5	940147.87	4443867.47
н46	940418.67	4445767.28	6	940148.87	4443867.7
н47	940454.45	4445833.25	7	940150.37	4443871.58
н48	940457.97	4445870.25	н1	940149.63	4443927.51
н49	940417.75	4445863.98	н2	940148.98	4443918.16
н50	940415.18	4445864.36	н3	940146.95	4443888.27
н51	940388.17	4445772.26	8	940152.9	4443887.43
н52	940327.68	4445632.35	9	940154.95	4443906.27
н53	940398.52	4445866.86	10	940155.15	4443907.25
н54	940394.89	4445867.42	11	940155.67	4443910.41
н55	940342.97	4445725.83	12	940155.86	4443911.67
н56	940309.16	4445599.06	13	940156.26	4443914.28
н57	940286.55	4445489.62	14	940156.48	4443915.54
н58	940184.45	4445240.52	15	940158.08	4443926.54
н59	940164.72	4445237.96	16	940154.55	4443924.95
н60	940128.87	4445192.02	17	940171.14	4443933.26
н61	940123.54	4445186.38	18	940165.6	4443930.79
н62	940499.9	4446159.43	19	940164.92	4443930.39
н63	940497.92	4446158.41	20	940163.78	4443926.74
н64	940496.61	4446148.87	21	940162.11	4443918.83
н65	940497.19	4446146.7	22	940161.79	4443917.52
86:04:0000001:36247:3Y14			23	940159.72	4443907.43
н1	940185.6	4443849.02	24	940159.52	4443906.39
н2	940186.26	4443850.47	25	940159.43	4443905.09
н3	940197.11	4443854.61	26	940157.72	4443886.75
н4	940198.55	4443855.13	27	940160.39	4443886.36
н5	940204.33	4443853.36	н4	940165.03	4443888.26
н6	940203.47	4443855.59	н5	940168.31	4443910.32
н8	940197.39	4443858.14	н6	940170.05	4443922.21
н9	940196.61	4443857.91	28	940162.34	4443889.54
н10	940192.96	4443856.77	29	940161.35	4443889.47
н11	940187.75	4443855.32	30	940161.37	4443888.45
н12	940183.76	4443853.7	31	940162.36	4443888.52

Номер	X	Y	Номер	X	Y
32	940164.23	4443890.39	20	940123.99	4443876.87
33	940163.23	4443890.37	н22	940126.87	4443898.46
34	940163.25	4443889.36	21	940129.08	4443914.99
35	940164.24	4443889.42	22	940081.84	4443977.62
36	940161.98	4443912.13	23	940117.42	4444003.99
37	940161	4443912.07	24	940123.23	4443996.2
38	940161.12	4443911.06	25	940129.52	4444000.37
39	940162.11	4443911.13	26	940127.35	4444003.21
86:04:0000001:6480:3Y2			27	940126.44	4444004.35
н1	940191.63	4443883.46	н23	940120.67	4444011.94
н2	940171.12	4443875.09	86:04:0000001:6480:3Y1		
1	940162.18	4443871.44	1	940160.39	4443886.36
2	940162.43	4443869.87	2	940157.71	4443886.7
н3	940171.68	4443873.66	н1	940146.95	4443888.27
н4	940192.4	4443882.14	н2	940146.53	4443882.04
н5	940184.3	4443896.13	н3	940145.92	4443880.36
н6	940165.03	4443888.25	н4	940144	4443875.06
н7	940164.03	4443882.26	3	940162.06	4443872.47
н8	940162.69	4443874.28	н5	940162.69	4443874.28
3	940162.06	4443872.47	н6	940164.03	4443882.26
н9	940170.4	4443875.88	н7	940165.03	4443888.25
н10	940191.13	4443884.33	н8	940143.64	4443874.07
4	940117.21	4444002.57	4	940143.11	4443872.62
5	940083.29	4443977.42	5	940158.86	4443870.41
6	940130.07	4443915.23	6	940159.42	4443870.31
н11	940127.86	4443898.58	7	940162.43	4443869.87
н12	940125.09	4443877.76	8	940162.18	4443871.44
н13	940144	4443875.06	86:04:0000001:36247:3Y13		
н14	940145.92	4443880.36	н1	940020.39	4443902.82
н15	940146.53	4443882.04	н2	940039.27	4443926
н16	940146.95	4443888.27	н3	940042.27	4443929.67
7	940134.26	4443890.08	н4	940046.09	4443926.56
н17	940135.52	4443899.46	н5	940055.84	4443938.53
н18	940136.59	4443907.38	н6	940052.98	4443940.87
8	940136.55	4443907.39	н7	940040.19	4443951.29
9	940137.15	4443911.48	н8	940030.44	4443939.31
10	940093.23	4443976.22	н9	940036.84	4443934.1
11	940098.08	4443979.45	н10	940033.84	4443930.42
12	940101.17	4443981.5	н11	940014.63	4443906.84
13	940107.34	4443985.62	86:04:0000001:17296:3Y1		
14	940122.44	4443995.64	н1	939515.26	4444397.01
15	940118.81	4444014.39	н2	939527.17	4444413.75
16	940071.56	4443978.97	н3	939523.78	4444417.61
17	940121.19	4443912.91	н4	939511.87	4444400.87
н20	940119.14	4443897.57	н5	939519.96	4444391.65
18	940116.3	4443876.43	н6	939531.87	4444408.39
19	940143.11	4443872.62	н7	939528.53	4444412.2
н21	940143.64	4443874.07	н8	939516.62	4444395.47

Номер	X	Y	Номер	X	Y
86:04:0000001:36247:3Y18			4	940135.34	4443948.67
н1	939506.45	4444406.56	5	940129.7	4443953.21
н2	939476.82	4444434.84	6	940120.17	4443956.48
1	939444.31	4444393.95	86:04:0000001:36247:3Y15		
2	939469.81	4444367.44	н1	939485.26	4444450.97
3	939464.9	4444402.8	н2	939475.13	4444460.63
4	939465.55	4444403.57	н3	939463.02	4444447.95
5	939464.76	4444404.15	н4	939431.4	4444414.81
6	939464.11	4444403.38	н5	939434.51	4444411.83
7	939475.85	4444386.72	н6	939430.42	4444407.51
8	939475.17	4444387.42	н7	939432.35	4444405.63
9	939474.4	4444386.75	н8	939471.15	4444446.32
10	939475.07	4444386	н9	939476.22	4444441.49
н3	939431.4	4444414.81	1	939443.1	4444421.43
н4	939463.02	4444447.95	2	939442.31	4444422.12
н5	939452.37	4444458.12	3	939441.76	4444421.46
н6	939437.3	4444444.62	4	939441.65	4444421.35
н7	939437.22	4444444.55	5	939442.44	4444420.72
11	939441.51	4444444.55	6	939442.55	4444420.83
12	939441.5	4444437.55	86:04:0000001:17296:3Y2		
13	939434.5	4444437.55	1	940161.77	4445121.71
н8	939434.49	4444441.87	2	940157.82	4445124.8
н9	939430.69	4444438.32	3	940052.31	4445022.04
н10	939426.5	4444434.02	4	939961.85	4444925.92
н11	939437.81	4444426.08	н1	939947.54	4444902.77
н12	939430.4	4444415.76	5	939965.47	4444922.5
14	939431.5	4444437	6	940055.93	4445018.51
15	939431.71	4444438.05	7	940156.13	4445126.03
16	939430.68	4444438.26	н2	940158.83	4445140.69
17	939430.47	4444437.26	8	940152.18	4445129.11
18	939437.85	4444429.44	9	940047.33	4445026.96
19	939437.72	4444430.42	н3	939976.59	4444951.85
20	939436.72	4444430.3	н4	939973.03	4444947.13
21	939436.84	4444429.32	10	939960.38	4444927.25
22	939445.3	4444430	11	940050.95	4445023.43
23	939445.3	4444437	86:04:0000001:107582:3Y1		
24	939438.29	4444437	н1	940416.47	4446012.93
25	939438.29	4444430	н2	940396.76	4446012.2
н13	939523.77	4444417.62	н3	940394.81	4446006.13
н14	939549.27	4444453.47	н4	940414.9	4446006.88
н15	939500.74	4444499.82	н5	940471.85	4446015.01
н16	939470.44	4444468.57	н6	940437.7	4446013.73
86:04:0000001:36247:3Y16			н7	940436.27	4446009.62
1	940113.76	4443960.24	н8	940435.77	4446007.66
н1	940117.9	4443953.74	н9	940471.29	4446008.99
н2	940125.41	4443945.08	86:04:0000001:6178:3Y1		
н3	940133	4443948.79	н1	940410.42	4446060.9
2	940142.59	4443934.05	н2	940409.32	4446056.92
3	940141.12	4443942.57	1	940431.46	4446056.63

Номер	X	Y	Номер	X	Y
н3	940459.93	4446056.27	н4	940482.13	4446228.44
н4	940476.19	4446056.07	н5	940471.59	4446206.5
н5	940477.13	4446060.04	н6	940467.06	4446200.6
н6	940461.27	4446060.24	86:04:0000001:36247:3Y11		
н7	940432.83	4446060.61	1	952740.35	4548819.27
н8	940414.99	4446076.85	2	952739.38	4548819.03
н9	940413.71	4446072.86	3	952753.8	4548790.67
н10	940479.93	4446072.01	4	952757.07	4548784.19
н11	940480.85	4446076	н1	952693.12	4548748.58
86:04:0000001:99284:3Y1			н2	952694.57	4548720.48
н1	940499.41	4446169.2	н3	952802.02	4548778.27
н2	940497.92	4446158.41	н4	952802.74	4548798.48
н3	940499.9	4446159.44	н5	952758.65	4548785.2
н4	940504.3	4446161.71	н6	952849.46	4548918.5
1	940501.48	4446165.65	н7	952844.01	4548916.78
2	940504.34	4446170.85	н8	952814.87	4548904.24
н5	940501.26	4446182.58	н9	952791.45	4548891.65
н6	940500.61	4446177.88	н10	952797.88	4548889.39
86:04:0000001:28085:3Y1			н11	952814.36	4548887.22
н1	940503.03	4446195.48	н12	952860.88	4548900.07
н2	940501.26	4446182.61	н13	952880.65	4548906.83
н3	940503.23	4446175.09	н14	953326.64	4549109.09
1	940504.35	4446170.84	н15	953276.42	4549073.05
2	940507.85	4446164.23	н16	953229.44	4549039.34
3	940510.42	4446163.71	н17	953221.48	4549036.81
4	940510.45	4446165.44	н18	953025.18	4548974.39
5	940510.39	4446165.57	н19	952931.76	4548944.68
6	940508.41	4446174.92	н20	952888.48	4548930.92
н4	940505.53	4446185.91	н21	952918.33	4548919.72
7	940505.52	4446229.78	н22	952922.62	4548921.18
8	940497.17	4446227.61	н23	952924.52	4548921.76
9	940499.36	4446217.51	н24	952956.09	4548930.55
10	940499.66	4446216.09	н25	952985.28	4548938.66
11	940502.41	4446205.74	н26	952988.18	4548939.36
12	940505.48	4446207.33	н27	953024.47	4548946.2
13	940506.68	4446209.24	н28	953031.29	4548955.35
14	940505.65	4446213.04	н29	953122.62	4548984.87
15	940502.81	4446223.88	н30	953118.62	4548997.33
16	940507.04	4446225.02	н31	953131.95	4549001.62
17	940503.75	4446227.44	н32	953138.25	4548981.99
18	940502.73	4446227.15	н33	953141.09	4548983.05
19	940503.05	4446226.13	н34	953171.61	4548994.62
20	940504.04	4446226.43	н35	953197.13	4549005.08
86:04:0000001:99284:3Y2			н36	953242.09	4549028.6
н1	940468.46	4446197.86	н37	953270.72	4549044.36
н2	940482.33	4446215.82	н38	953320.99	4549080.43
1	940482.17	4446218.72	н39	953599.47	4549288.05
н3	940486.66	4446230.98	н40	953512.79	4549268.62

Номер	X	Y	Номер	X	Y
н41	953509.13	4549265.5	н5	942643	4553402.56
н42	953510.69	4549240.04	н6	942642.99	4553402.57
н43	953522.38	4549250.24	1	942640.97	4553399.41
н44	953604.02	4549268.55	2	942550.95	4553454.71
н45	953633.19	4549295.61	3	942562.33	4553474.28
н46	953632.33	4549295.42	н7	942532.06	4553497.87
н47	953637.38	4549276.01	н8	942482.83	4553427.13
н48	953638.4	4549276.25	86:04:0000001:100509:3Y1		
5	953637.96	4549278.28	н1	942642.99	4553402.58
н49	953645.22	4549298.31	н2	942641.7	4553406.01
н50	953644.2	4549298.08	1	942642.47	4553415.43
н51	953649.01	4549278.63	2	942617.43	4553433.01
н52	953650.43	4549278.95	3	942592.83	4553450.49
86:04:0000001:36247:3Y10			4	942562.34	4553474.27
н1	953320.99	4549080.43	5	942550.95	4553454.71
н2	953270.72	4549044.36	6	942640.97	4553399.41
н3	953242.09	4549028.6	86:04:0000001:36247:3Y20		
н4	953242.14	4549026.49	н1	941132.64	4554567.8
н5	953242.94	4548989.55	н2	941056.2	4554627.14
1	953265.69	4549001.43	н3	941052.48	4554623.56
2	953318.48	4549039.69	н4	941217.93	4554493.83
86:04:0000001:36247:3Y9			н5	941221.08	4554498.18
н1	953025.18	4548974.39	86:04:0000001:36247:3Y4		
н2	953221.48	4549036.81	н1	940717.22	4554112.67
н3	953194.05	4549122.33	н2	940715.15	4554147.96
н4	953123.09	4549099.58	н3	940696.94	4554146.97
н5	953134.86	4549019.34	н4	940698.87	4554111.67
н6	953102.83	4549009.08	86:04:0000001:36247:3Y3		
н7	953080.36	4549085.88	н1	940696	4554277.06
н8	952997.92	4549059.44	н2	940694.8	4554270.68
н9	953096.4	4548966.28	н3	940695	4554270.53
н10	953131.68	4548979.52	н4	940697.43	4554270.07
н11	953129.28	4548987.01	н5	940701.98	4554273.18
н12	953122.62	4548984.87	н6	940702.49	4554275.83
н13	953031.29	4548955.35	н7	940705.37	4554168.08
н14	953024.47	4548946.2	н8	940702.97	4554167.92
86:04:0000001:36247:3Y8			н9	940703.28	4554163.63
н1	953138.25	4548981.99	н10	940705.68	4554163.79
н2	953131.95	4549001.62	н11	940701.73	4554222.96
н3	953118.62	4548997.33	н12	940699.33	4554222.79
н4	953122.62	4548984.87	н13	940699.63	4554218.5
н5	953129.28	4548987.01	н14	940702.02	4554218.67
н6	953131.68	4548979.52	86:04:0000001:36247:3Y12		
86:04:0000001:36247:3Y5			н1	940848.07	4554697.01
н1	942655.27	4553307.15	н2	940864.28	4554709.5
н2	942698.74	4553369.61	н3	940900.77	4554738.29
н3	942695.57	4553372.32	н4	940837	4554786.45
н4	942690.05	4553370.08	н5	940798.1	4554734.24

Номер	X	Y	Номер	X	Y
86:04:0000001:36247:3Y7			86:04:0000001:36247:3Y1		
н1	940702.69	4554331.06	н1	942570.03	4435933.09
н2	940678.16	4554279.18	н2	942575.34	4435911.54
н3	940680.99	4554236.49	н3	942577.77	4435910.87
н4	940630.88	4554233.75	1	942573.71	4435927.24
н5	940642.1	4554028.08	н4	942572.24	4435932.28
н6	940699.19	4554031.2	86:04:0000001:36247:3Y6		
1	940699.57	4554076.14	н1	941875.34	4553890.27
2	940719.37	4554075.97	н2	941922.77	4553956.31
н9	940717.22	4554112.67	н3	941853.54	4554014.84
н10	940698.87	4554111.67	н4	941760.7	4554083.71
н11	940696.94	4554146.97	н5	941708.04	4554010.46
н12	940715.15	4554147.96			
н13	940711.88	4554203.83			
н14	940711.34	4554211.29			
н15	940707.13	4554269.59			
н16	940705.37	4554168.08			
н17	940702.97	4554167.92			
н18	940703.28	4554163.63			
н19	940705.68	4554163.79			
н20	940701.73	4554222.96			
н21	940699.33	4554222.79			
н22	940699.63	4554218.5			
н23	940702.02	4554218.67			
н24	940696	4554277.06			
н25	940694.8	4554270.68			
н26	940695	4554270.53			
н27	940697.43	4554270.07			
н28	940701.98	4554273.18			
н29	940702.49	4554275.83			
86:04:0000001:36247:3Y21					
н1	934574.05	4548029.31			
н2	934551.48	4548021.01			
н3	934537.2	4548014.85			
н4	934532.46	4548004.24			
н5	934528.68	4548002.89			
н6	934525.73	4548002.37			
1	934527.39	4547995.5			
2	934532.47	4547966.48			
н7	934532.59	4547960.82			
н8	934573.34	4547960.1			

